

दिनांक २६/०५/२०२२ च्या पत्राद्वारे जारी केलेल्या सार्वजनिक सुनावणीच्या इतिवृत्तांना परिशिष्ट

जनसुनावणी दरम्यान लोकांनी उपस्थित केलेल्या समस्या/आक्षेपांविरुद्ध प्रकल्प प्रस्तावकांची अनुपालनाची स्थिती/उत्तरे. मेसर्स वेस्टर्न कोलफिल्ड्स लिमिटेड, बल्लारपूर एरियाची क्षमता ३.४० एमटीपीए वरून ३.५० एमटीपीए पर्यंत वाढवण्यासाठी गौरी पौनी विस्तार ओपनकास्ट खाण, राजुरा, जिल्हा चंद्रपूर (महाराष्ट्र) येथे ९३१.५३ हेक्टर वरून १६१८ हेक्टर खाण भाडेपट्टी क्षेत्रात वाढ

तारीख: ०५ मे २०२२

वेळ : दुपारी १२:०० वा.

स्थळ: मनोरंजन केंद्र, वेकोली सस्ती टाउनशिप, ता: राजुरा, जि: चंद्रपूर

संदर्भ: MPCB/SROC/१३३/२०२२ दिनांक २६/०५/२०२२

१) श्री सुनील उरकुडे, सदस्य, जिल्हा परिषद, चंद्रपूर, निवास-गोवरी, ता-राजुरा, जिल्हा-चंद्रपूर:-

क्र.	प्रश्न / सूचना/ आक्षेप	प्रकल्प प्रस्तावक द्वारे अनुपालन/उत्तर												
1	सादरीकरणात आता असे दाखविण्यात आले की प्रकल्पग्रस्त व आजूबाजूच्या परिसरात सोयीसुविधा पुरविण्यात आल्या व पुढेही देण्यात येतील. सादरीकरणात सांगितले की प्रकल्पग्रस्त व आजूबाजूच्या परिसरातील लोकांना पैशाच्या स्वरूपात मोबदला आणि रोजगाराची संधि देण्यात आली. मात्र वस्तुस्थिती तशी नाही. येथे स्थानिकांना त्यांच्या हक्कासाठी मोर्चे काढावे लागतात, पोलिस केसेस होतात. त्यामुळे तरुण प्रकल्पग्रस्तांचे पुढील आयुष्य उध्वस्त होते. मात्र सादरीकरणात दाखविले की सर्वाना सुविधा पुरविण्यात आल्या. त्याबाबत स्पष्टीकरण व माहिती.	<p>नुकसान भरपाईचे तपशील गौरी I&II(A) ओपनकास्ट आणि पौनी ओसी प्रकल्प खालीलप्रमाणे आहेत</p> <table border="1"><thead><tr><th>विशेष</th><th>गौरी I&II(A) ओसी</th><th>पौनी ओसी</th></tr></thead><tbody><tr><td>जमीन घेतली</td><td>676.53 हे.</td><td>255.0 हे.</td></tr><tr><td>जमिनीचा मोबदला दिला</td><td>Rs.3.82 कोटी</td><td>Rs.1.14 कोटी</td></tr><tr><td>रोजगार दिला</td><td>447 Nos.</td><td>124 Nos.</td></tr></tbody></table> <p>प्रस्तावित गौरी पौनी विस्तार ओसीमध्ये, अधिग्रहित करण्यासाठी प्रस्तावित एकूण अतिरिक्त जमीन = 380.31 हे. जमिनीचा मोबदला द्यावा = रु. 105 कोटी (अंदाजे)</p>	विशेष	गौरी I&II(A) ओसी	पौनी ओसी	जमीन घेतली	676.53 हे.	255.0 हे.	जमिनीचा मोबदला दिला	Rs.3.82 कोटी	Rs.1.14 कोटी	रोजगार दिला	447 Nos.	124 Nos.
विशेष	गौरी I&II(A) ओसी	पौनी ओसी												
जमीन घेतली	676.53 हे.	255.0 हे.												
जमिनीचा मोबदला दिला	Rs.3.82 कोटी	Rs.1.14 कोटी												
रोजगार दिला	447 Nos.	124 Nos.												

		<p>रोजगार दिला जाणार = 464 संख्या.</p> <p>तक्रारीबाबत, असे सादर केले आहे की गौरी I&II(A) ओसी संपादन 1991 मध्ये सुरू करण्यात आले होते. जमिनीची भरपाई 1991 मध्ये वितरीत करण्यात आली होती आणि 1992 मध्ये पूर्ण झाली होती. रोजगार 1991 मध्ये सुरू झाला आणि 1992 मध्ये पूर्ण झाला. सर्व जमीन गमावलेल्यांना रोजगार देण्यात आला. गौरी I&II(A) बाबतीत.</p> <p>त्याचप्रमाणे, पौनी ओसी संदर्भात तपशील खाली दिलेला आहे:- पौनी ओसीचे संपादन 1998 मध्ये सुरू झाले. जमिनीची भरपाई 1998 मध्ये वितरीत केली गेली आणि 1998 मध्ये पूर्ण झाली. रोजगार 1998 मध्ये सुरू झाला आणि 1998 मध्ये पूर्ण झाला. पौनी ओसीच्या बाबतीत सर्व जमीन गमावलेल्यांना रोजगार प्रदान करण्यात आला. वेकोली आहे पोलीस प्रकरणांसाठी जबाबदार नाही.</p> <p>या संदर्भात, बल्लारपूर परिसरात उघडलेल्या नवीन खाणीचा अलीकडील केस स्टडी खालीलप्रमाणे आहे:- माझे नाव: पौनी II ओसी चा विस्तार CB(A&D) Act, 1957 नुसार अधिग्रहण औपचारिकता वर्ष 2018 मध्ये पूर्ण झाली. भरपाईचे वितरण सन 2019 मध्ये सुरू झाले. 711 भूधारकांपैकी 698 नगांना भरपाई देण्यात आली आहे. कौटुंबिक वादामुळे 13 नग जमीनधारकांनी वेकोली u/s 14(1) of CB (A&D) Act, 1957 शी करार केलेला नाही. सन 2019 मध्ये रोजगार सुरू झाला. आजपर्यंत 698 पैकी 565 रोजगार पीएपीना प्रदान करण्यात आले आहेत. उर्वरित 133 रोजगार प्रलंबित प्रकरणांपैकी 75 जणांनी रोजगारासाठी पर्याय फॉर्म सादर केलेला नाही. उर्वरित 58 नोकऱ्यांची प्रकरणे प्रक्रियेत आहेत आणि नोव्हेंबर 2022 पर्यंत ती मंजूर होण्याची शक्यता आहे.</p>						
2	<p>त्यांनी सांगितले की पूर्वी माझ्या घरी 16 फुटांवर पाणी लागले. आता 80-90 फुटांवर कसेबसे मिळते. तर प्रकल्प प्रवर्तकांनी परिसरात पाण्याची पातळी राखून ठेवण्यासाठी केलेल्या उपाययोजनांची माहिती सांगण्यात यावी. त्याचा डेटा उपलब्ध करण्यात यावा.</p>	<p>गौरी I&II(A)ओसी या दोन्ही प्रकल्पांच्या बफर झोनमध्ये भूजल पातळीचे सतत निरीक्षण केले जात आहे. प्रस्तावित विस्तारीकरण प्रकल्पातही असेच निरीक्षण केले जाणार आहे.</p> <p>गौरी गावाच्या पूर्व मान्सून आणि मान्सून नंतरच्या कालखंडातील भूजल पातळीची आकडेवारी खाली दिली आहे:</p> <table border="1" data-bbox="913 1337 1765 1461"> <thead> <tr> <th>वर्ष</th> <th>मान्सूनपूर्व</th> <th>पावसाळ्यानंतर</th> </tr> </thead> <tbody> <tr> <td></td> <td colspan="2">मीटरमध्ये खोली, जमिनीच्या पातळीच्या खाली</td> </tr> </tbody> </table>	वर्ष	मान्सूनपूर्व	पावसाळ्यानंतर		मीटरमध्ये खोली, जमिनीच्या पातळीच्या खाली	
वर्ष	मान्सूनपूर्व	पावसाळ्यानंतर						
	मीटरमध्ये खोली, जमिनीच्या पातळीच्या खाली							

2010	10.05	5.12
2012	8.55	5.90
2016	7.75	6.25
2018	10.4	6.75
2020	8.2	6.4
2021	8.6	3.9

वरील निकालांवरून असे दिसून येते की, खाणकामाच्या प्रगतीनंतरही गौरी गावातील भूजल पातळीवर कोणताही विशेष परिणाम झालेला नाही.

2010 मध्ये गौरी गावातील मान्सूनपूर्व आणि पावसाळ्यानंतरच्या भूजल पातळीतील फरक = 10.05-5.12 = 4.93 मीटर

2021 मध्ये गौरी गावातील पूर्व मान्सून आणि मान्सूननंतरच्या भूजल पातळीतील फरक = 8.6-3.9 = 4.7 मीटर

वरीलवरून असे दिसून येते की भूजल पातळीत पुन्हा भर पडत आहे. 2010 आणि 2021 या दोन्ही वर्षांमध्ये मान्सूनपूर्व आणि मान्सूननंतरच्या कालावधीतील फरक जवळपास सारखाच होता. तसेच, 2010 च्या पावसाळ्यानंतरच्या भूजल पातळीच्या आकडेवारीच्या तुलनेत 2021 मध्ये पावसाळ्यानंतरच्या भूजल पातळीत लक्षणीय वाढ दिसून आली आहे. गौरी गावात भूजल पातळीत कोणतीही घट झालेली नाही. त्यामुळे गावात पाणी आणण्यासाठी 80-90 फूट खोदण्याचे ते विधान खरे नाही.

3 त्यांनी अनुजा फाऊन्डेशनला धन्यवाद दिले की संपूर्ण परिसरात रेन वॉटर हार्व्हॅस्टिंग प्रकल्प राबविला. तर या गोवरी पोवनी प्रकल्पाने असा प्रकल्प परिसरात राबविला आहे काय? सादरीकरणात त्यांनी सांगितले की दफतरा गोवरी येथे आहे व वरिल भागात गोवरी पोवनी दुसरी कडे आहे. तर याच्या वरच्या बाजूस यांचे थांबे आहेत. तर खालच्या जागी येथे रेन वॉटर हार्व्हॅस्टिंग प्रकल्प राबवून काय फायदा? प्रकल्प प्रवर्तकांचा एक नियम आहे की खाणीत उपसलेले पाणी हे माथ्यावर

हे स्वागतार्ह पाऊल आहे. डब्ल्यूसीएल, एक जबाबदार कॉर्पोरेट असल्याने तिच्या जबाबदाऱ्यांची चांगली जाणीव आहे आणि ती त्यासाठी वचनबद्ध आहे. खाणीतील खड्डा/अमूर्तीकरणातून पाणी काढणे अपरिहार्य आहे कारण कोळसा, देशाची मुख्य ऊर्जा सुरक्षितता आहे. त्यामुळे हा पर्याय नाही. कोळसा ही निसर्गाने मानवाला दिलेली देणगी असल्याने तो जिथे आहे त्याच आधारावर काढावा लागतो. कोळसा खाण ज्या ठिकाणी ठेव नाही अशा ठिकाणी उघडता येत नाही. डब्ल्यूसीएल, त्याच्या खाण ऑपरेशन दरम्यान प्रतिकूल परिणाम कमी करण्यासाठी सर्व शक्य पावले उचलत आहे. प्रकल्पाच्या आजूबाजूच्या भागात डब्ल्यूसीएलने घेतलेले विविध कृत्रिम पावसाचे पाणी साठवण्याचे उपाय (छप्पर - वर) खाली तपशीलवार दिले आहेत: बल्लारपूर क्षेत्र महाव्यवस्थापक कार्यालयातील छतावरील पावसाच्या पाण्याची साठवण रचना ज्याचे छतावरील क्षेत्र 900 मी² आहे.

<p>सोडले पाहिजे. मात्र यांच्या कुठल्याही प्रकल्पातील पाणी हे माथ्यावर सोडलेले नाही. ते नुसते माथ्यावर सोडून उपयोग नाही. बांध घालून टप्याटप्याने ते जिरवून खालीपर्यंत गेले पाहिजे असा नियम आहे. यांनी तसे केलेले नाही. पाण्याची पातळी खाली जाण्याचे कारण त्यांनी जल संवर्धनाचा कुठलाही प्रकल्प हाती घेतलेला नाही.</p>	<p>उप-क्षेत्र व्यवस्थापक कार्यालय, गौरी उप-क्षेत्रातील छतावरील पावसाच्या पाण्याची साठवण रचना 262.5 मीटर² आहे.</p> <p>व्यवस्थापक कार्यालय, गौरी डीप ओसी येथे छतावरील पावसाचे पाणी साठवण्याची रचना, ज्याचे छतावरील क्षेत्रफळ 99.70 मी² आहे.</p> <p>ऑफिसर्स गेस्ट हाऊस, बल्लारपूर एरिया येथे रुफ टॉप रेनवॉटर हार्वेस्टिंग स्ट्रक्चर 300 मीटर² च्या छताचे क्षेत्रफळ.</p> <p>वर्कशॉपमधील रुफ टॉप रेनवॉटर हार्वेस्टिंग स्ट्रक्चर, गौरी डीप ओसी 288 मीटर² च्या छतावरील क्षेत्रफळ असलेले</p> <p>व्यवस्थापक कार्यालय, बल्लारपूर UG येथे छतावरील पावसाच्या पाण्याची साठवण रचना 261.6 मीटर² च्या छतावरील क्षेत्रफळाची</p> <p>व्यवस्थापक कार्यालय, बल्लारपूर ओसी येथे छतावरील पावसाचे पाणी साठवण्याची रचना 290.52 मीटर² आहे</p> <p>मॅनेजर ऑफिस, पौनी ओसी येथे रुफ टॉप रेनवॉटर हार्वेस्टिंग स्ट्रक्चर 145.25 मीटर² च्या छताचे क्षेत्रफळ आहे</p> <p>व्यवस्थापक कार्यालय, पौनी II एक्स्पन. ओसी येथे छतावरील पावसाचे पाणी साठवण्याची रचना.या संदर्भात, येथे नमूद करणे आवश्यक आहे की, भूजलाचा न्हास केवळ कोळसा खाणीमुळे होऊ शकत नाही कारण तथ्ये आणि आकडेवारी असे दर्शविते की कोळसा खाण क्षेत्रात आणि विशेषतः खुल्या खाणींमध्ये घुसखोरीची टक्केवारी 10-15 ने वाढली आहे. कोळसा आणि खडकांमध्ये ब्लॉस्टिंग झाल्यानंतर निर्माण झालेल्या भेगा. असे म्हटल्यावर, डब्ल्यूसीएल ही जबाबदारी मानून शेजाऱ्यांच्या हितासाठी वचनबद्ध आहे.</p> <p>वरील व्यतिरिक्त, तलाव खोलीकरण/ गाळ काढणे इत्यादी कामे गावांमध्ये हाती घेण्यात आली होती आणि तपशील खाली दिलेला आहे:-</p> <p>1) साखरी गावात 2017-18 मध्ये तलावाचे खोलीकरण व सुशोभीकरणाचे काम. खर्च = रु: 19.0 लाख</p> <p>साखरी गावातील तलावाचे परिमाण = 410 मी x 150 मी x 2 मी</p> <p>2) 2011-12 मध्ये बावनवाडा/चुनाळा/पौनी/पाचगाव या गावांमध्ये तळाब, टाकीचे निर्जंतुकीकरण. खर्च = रु: 9.46 लाख</p> <p>पौनी गावातील तलावाचे परिमाण: 175 मी x 70 मी x 2.5 मी</p> <p>खाली ठेवलेल्या छतावरील पावसाच्या पाण्याची साठवण रचनांची काही छायाचित्रे</p>
--	--





साखरी गावातील तलाव खोलीकरण कामाचे चित्र खाली दिले आहे.



4

प्रकल्प प्रवर्तकांनी गेले दहा-बारा वर्षात परिसरात वृक्षारोपण केलेले नाही.

वेकोली दरवर्षी त्यांच्या खाणींमध्ये वृक्षारोपण करत आहे. डब्ल्यूसीएल बल्लारपूर परिसरात गेल्या 10 वर्षातील वृक्षारोपणाचे तपशील खाली दिले आहेत:

वृक्षारोपणाचे वर्ष	कोळसा खाण	वृक्षारोपण केले (संख्या)	प्रजाती
2012-13	गौरी ओसी	18125	कडुनिंब, शिसू,
2012-13	धोपटला ओसी	3125	गुलमोहर, निलगिरी,
2013-14	गौरी ओसी	6750	आंबा, आवळा,
2013-14	सस्ती ओसी	12500	जामुन, रेन ट्री जांब,
2013-14	सस्ती UG	5000	सोनिया, ग्लेसिदिया,
2013-14	गौरी डीप ओसी	19000	बिजा, मारुक, कवठ,
2014-15	गौरी डीप ओसी	8000	निलगिरी, खैर, खैर,
2014-15	बल्लारपूर ओसी	2500	सागवान, करंज कदंब,
2017-18	पौनी II विस्तार ओसी	25000	सिरस, चिंच,
2018-19	गौरी ओसी	30000	शिकाकाई, बांबू,
2019-20	गौरी ओसी	25000	अर्जुन, बेर
2020-21	पौनी II Expएन ओसी	31000	

2021-22	गौरी ओसी	41000	
2021-22	पौनी II Expएन ओसी	20000	
	एकूण	247000	

येथे उल्लेख केला जाऊ शकतो की वेकोली च्या खाण क्षेत्रात वृक्षारोपण राज्य सरकारी वन एजन्सीमार्फत दीर्घकालीन सामंजस्य करार (5 वर्षे) अंतर्गत केले जात आहे ज्यामध्ये प्रत्येक वर्षाच्या लागवडीनंतर 4 वर्षांच्या देखभालीची तरतूद आहे.

वृक्षारोपण स्थळांची छायाचित्रे खाली दिली आहेत.



सस्ती ओसी येथे पुन्हा हक्क मिळालेल्या जमिनीवर वृक्षारोपण



पौनी ओसी येथे वृक्षारोपण

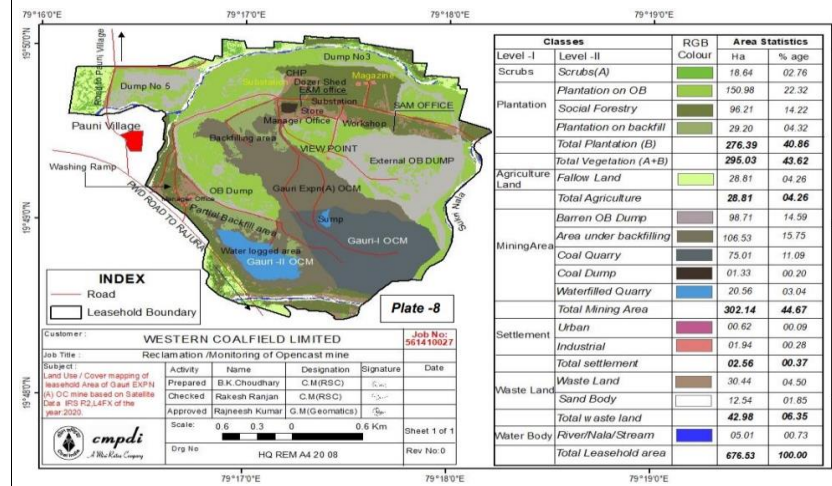


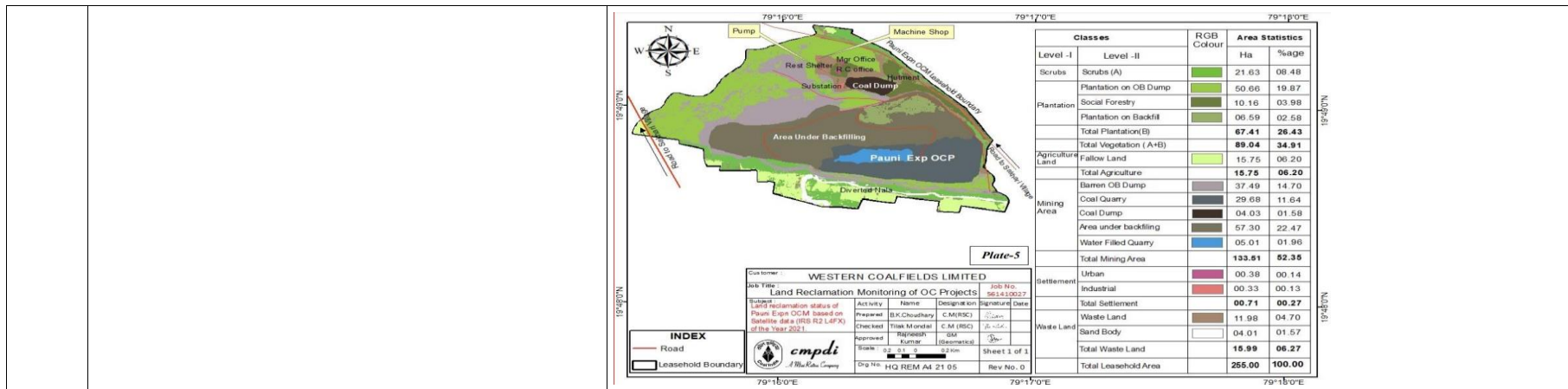
गौरी I आणि II ओसी च्या ओबी डंपवर 2018 मध्ये वृक्षारोपण करण्यात आले



2012-13 मध्ये गौरी I आणि II ओसी येथे बाह्य ओबी डंपवर वृक्षारोपण केले पुढे, वृक्षारोपण/ग्रीन कव्हरच्या प्रगतीचे देखील उपग्रह इमेजरीद्वारे परीक्षण केले जाते आणि डेटा कंपनीच्या वेबसाइटवर नियमितपणे अपलोड केला जातो.

सॅटेलाइट डेटावर आधारित गौरी I आणि II ओसी आणि पौनी ओसी चे जमीन वापर नकाशे खाली दिले आहेत:





5	<p>प्रकल्प प्रवर्तकांनी प्रकल्पातील कित्येक कोटींची गुंतवणूक दाखविली. त्याचा स्थानिकांना काहीही फायदा नाही. प्रकल्प परिसरातील प्रश्न सोडविण्यासाठी सीएसआर निधि असतो. तो निधी प्रकल्प परिसरातील सामाजिक गरजांसाठी असतो. मात्र प्रकल्प परिसरात वापरण्याऐवजी तो दुसरीकडे वापरण्यात आला.</p>	<p>सीएसआर निधीचे वाटप करताना ग्रामपंचायतींच्या शिफारशी/विनंत्या विचारात घेतल्या जातात. सीएसआर फंड सीआयएल सीएसआर धोरणात दिलेल्या नियमांनुसार खर्च केला जातो. सीएसआर अंतर्गत मागील 10 वर्षात जवळपासच्या गावांमध्ये केलेली कामे खाली दिली आहेत:-</p>																								
		<table border="1"> <thead> <tr> <th>वर्ष</th> <th>क्रियाकलाप</th> <th>खर्च (लाखांमध्ये)</th> </tr> </thead> <tbody> <tr> <td>2012-13</td> <td>खासदारांच्या विनंतीनुसार गौरी गावातील जिल्हा परिषद शाळा येथे 80 मीटर कंपाऊंड भिंतीचे बांधकाम</td> <td>2.85</td> </tr> <tr> <td></td> <td>जिल्हा परिषद शाळा, मानोली येथे मुर्लीचे शौचालय 3 मीटर x 1.50 मीटर आणि भिंत कंपाऊंड 50 मीटर कोन आणि कुंपण बांधणे.</td> <td>3.23</td> </tr> <tr> <td></td> <td>80मी बांधकाम. बामणी गावातील माउंट फोर्ट येथे कंपाऊंड वॉल.</td> <td>4.97</td> </tr> <tr> <td></td> <td>शिवाजी नगर वॉर्ड, बल्लारपूर येथे आकाश किराणा स्टोअर टीपी मिश्रा घर 3 मीटर रुंदी आणि 280 मीटर लांबीच्या काँक्रीट रस्त्याचे बांधकाम, आमदार</td> <td>5.71</td> </tr> <tr> <td></td> <td>विसापूर येथे काँक्रीट रस्त्याचे बांधकाम (400मी x 3मी रुंद).</td> <td>11.23</td> </tr> <tr> <td></td> <td>विसापूर येथे नाल्याचे बांधकाम (400मी x 3मी रुंद).</td> <td></td> </tr> <tr> <td></td> <td>बामनवाडा (SC-ST गाव) स्ट्रक्चर स्टील आणि CGI रूफिंगसह तक्षशिला वॉर्ड (10मीx6मी) येथे कम्प्युनिटी हॉलचे बांधकाम</td> <td>8.15</td> </tr> </tbody> </table>	वर्ष	क्रियाकलाप	खर्च (लाखांमध्ये)	2012-13	खासदारांच्या विनंतीनुसार गौरी गावातील जिल्हा परिषद शाळा येथे 80 मीटर कंपाऊंड भिंतीचे बांधकाम	2.85		जिल्हा परिषद शाळा, मानोली येथे मुर्लीचे शौचालय 3 मीटर x 1.50 मीटर आणि भिंत कंपाऊंड 50 मीटर कोन आणि कुंपण बांधणे.	3.23		80मी बांधकाम. बामणी गावातील माउंट फोर्ट येथे कंपाऊंड वॉल.	4.97		शिवाजी नगर वॉर्ड, बल्लारपूर येथे आकाश किराणा स्टोअर टीपी मिश्रा घर 3 मीटर रुंदी आणि 280 मीटर लांबीच्या काँक्रीट रस्त्याचे बांधकाम, आमदार	5.71		विसापूर येथे काँक्रीट रस्त्याचे बांधकाम (400मी x 3मी रुंद).	11.23		विसापूर येथे नाल्याचे बांधकाम (400मी x 3मी रुंद).			बामनवाडा (SC-ST गाव) स्ट्रक्चर स्टील आणि CGI रूफिंगसह तक्षशिला वॉर्ड (10मीx6मी) येथे कम्प्युनिटी हॉलचे बांधकाम	8.15
		वर्ष	क्रियाकलाप	खर्च (लाखांमध्ये)																						
		2012-13	खासदारांच्या विनंतीनुसार गौरी गावातील जिल्हा परिषद शाळा येथे 80 मीटर कंपाऊंड भिंतीचे बांधकाम	2.85																						
			जिल्हा परिषद शाळा, मानोली येथे मुर्लीचे शौचालय 3 मीटर x 1.50 मीटर आणि भिंत कंपाऊंड 50 मीटर कोन आणि कुंपण बांधणे.	3.23																						
			80मी बांधकाम. बामणी गावातील माउंट फोर्ट येथे कंपाऊंड वॉल.	4.97																						
			शिवाजी नगर वॉर्ड, बल्लारपूर येथे आकाश किराणा स्टोअर टीपी मिश्रा घर 3 मीटर रुंदी आणि 280 मीटर लांबीच्या काँक्रीट रस्त्याचे बांधकाम, आमदार	5.71																						
			विसापूर येथे काँक्रीट रस्त्याचे बांधकाम (400मी x 3मी रुंद).	11.23																						
	विसापूर येथे नाल्याचे बांधकाम (400मी x 3मी रुंद).																									
	बामनवाडा (SC-ST गाव) स्ट्रक्चर स्टील आणि CGI रूफिंगसह तक्षशिला वॉर्ड (10मीx6मी) येथे कम्प्युनिटी हॉलचे बांधकाम	8.15																								

		जिल्हा परिषद शाळा, आर्वी येथे विटांचे काम आणि आरसीसी स्लॅबसह संगणक कक्षाचे (3मी x4मी) बांधकाम	2.24
		शिवाजी महाविद्यालय, राजुरा (नगर परिषद) येथील क्रीडांगणाच्या सभोवताली टायर व आसनांचे बांधकाम	5.28
		कैकाडीगुडा, पाचगाव गावात 500मी सिमेंट रस्त्याचे बांधकाम (SC/ST)	18.11
		कैकाडीगुडा, पाचगाव गाव येथे 100 मीटर नाल्याचे बांधकाम (SC/ST)	
		3000sq.ft चे बांधकाम एम.पी.ने विनंती केल्यानुसार कम्युनिटी स्टेजजवळ पेव्हिंग ब्लॉक. गौरी गाव	6.46
		कडोली गावात सिमेंट काँक्रीटचा रस्ता 200मी 3मी रुंद	4.39
		वरूर गावात सिमेंट काँक्रीटचा रस्ता 200मी 3मी रुंद	5.17
		चंदनवाही गावात सिमेंट काँक्रीटचा रस्ता 330मीx3मी	10.84
		अहेरी गावातील गजानन ढाकरे ते रवींद्रनाथ टागोर शाळेपर्यंत 200 मीटरचा सिमेंट काँक्रीट रस्ता	7.13
		गावातील मुलांसाठी खेळाचे मैदान, गौरी गाव	1.25
		साखरी गावात WBमी रस्त्याचे 400 मीटर बांधकाम	5.50
		चुनाळा गावात पाण्याच्या टाकीपर्यंत 100 मीटर काँक्रीट रस्त्याचे बांधकाम	2.47
		कडोली, मातरा (SC/ST), बल्लारपूर (नगर परिषद) सारख्या जवळच्या गावांमध्ये 10 क्रमांकाचे हातपंप उपलब्ध करून देणे.	3.33
		नांदगाव (सूर्या) येथील मामा तलावाची खोली वाढविण्याचे निवेदन	3.13
		बाबापूर गावात बोअरवेल बांधणे	4.96
		शासकीय औद्योगिक प्रशिक्षण संस्था, राजुरा (नगर परिषद) येथील मुलांच्या वसतिगृहात बोअरवेल बांधणे.	3.42

		येनबोडी येथील करमवीर विद्यालयात 1 20 मीटर लांबीची पिण्याच्या पाण्याची टाकी 2x30 मीटर पाईपलाईनचे बांधकाम	1.78
		कर्मवीर विद्यालय, येनबोडी येथे माध्यान्ह भोजनासाठी शेड बांधणे (4 मी x 1 2 मीटर)	2.51
		झेडपी शाळेतील एक हातपंप, काबोडी गाव	0.49
		जवळच्या गावांमध्ये प्रशिक्षण शिबिरे (व्हॉली बॉल, कबड्डी-खो खो)	0.99
		15 नग. वैद्यकीय शिबिरे	0.34
		मोबाईल व्हॅन कॅम्प	0.63
		मोबाइल व्हॅन भाड्याने शुल्क	0.84
		एक नंबरची स्थापना. बल्लारपूर येथे हाय मास्ट	10.58
	2013-14	साने गुरुजी भुदेसिये संस्था (वाचनालय) येथे रेक,टेबल,अल्मिराचे वाटप	0.50
		झेडपी शाळेत रेक, टेबल, अलमिराचे वाटप	1.02
		रामपूर येथे काँक्रीट रस्त्याचे बांधकाम (100 मी.)	2.9
		कोळगाव येथे काँक्रीट रस्त्याचे बांधकाम (90 मी.)	1.25
		कडोली येथे काँक्रीट रस्त्याचे बांधकाम (90 मी.)	2.46
		बाबापूर येथील रस्त्याचे बांधकाम (100 मी.)	2.09
		चडणवाही येथे सिमेंट काँक्रीट रस्त्याचे बांधकाम (125 मी.)	3.8
		राजुरा नाला येथे चित्र काढण्याचे काम 1200 चौ.मी	4.8
		मानोली येथे काँक्रीट रस्त्याचे बांधकाम (100 मी.)	2.74
		गौरी येथे रस्त्याचे बांधकाम (200 मी.)	4.71
		चार्ली/नीली येथे थांबा धरण बांधणे	6.48
		साखरी येथे नाल्याचे बांधकाम (100 मी.)	1.79
		मर्दा येथे रस्त्याचे बांधकाम (150 मी.)	4.28

		मथरा येथे रस्त्याचे बांधकाम (200 मी.)	5.4
		गोयेगाव येथे रस्त्याचे बांधकाम (200 मी.)	2.71
		वरोरा येथे रस्त्याचे बांधकाम (200 मी.)	5.48
		Z.P शाळा मथरा येथे कंपाउंड वॉल व स्टेज बांधणे	4.6
		सुबाई येथे बोअरवेल, पाण्याच्या टाक्या (पाणी पुरवठा योजना) बांधणे	7.13
		जवळपासच्या गावांमध्ये प्रशिक्षण शिबिरे (व्हॉलीबॉल, कबड्डी, खो-खो)	0.5
		SC/ST/BPL महिलांसाठी स्वयंरोजगार प्रशिक्षण कार्यक्रम आणि इतर काम	1.0
		ग्राम वैद्यकीय शिबिरे 15 नग.	2.11
		मोबाईल व्हॅन वैद्यकीय शिबिरे	4.12
		मोबाइल व्हॅन भाड्याने शुल्क	5.92
2014-15		कडोली, मंत्रा, बल्लारपूर आणि इतर गावांद्वारे नेआ येथे 1 8 हातपंप उपलब्ध करून देणे.	0.05
		सुबाई येथे बोअरवेल, पाण्याच्या टाक्या (पाणी पुरवठा योजना) बांधणे (3 क्रमांक हॅडपंप)	7.14
		CIL CSR धोरणानुसार बल्लारपूर परिसरातील गावातील 50 ग्रामीण युवकांना स्वयंरोजगार प्रशिक्षण	1.0
		मर्दा येथील महिलागटांना प्रशिक्षणासाठी शिलाई मशीनचे वाटप	0.18
2015-16		CSR उपक्रमांतर्गत जलयुक्त शिवार अभियान	24
		सहकारी गावातील तलावातील पृथ्वी बंधाऱ्याची दुरुस्ती	0.98
		आरोग्य सेवेसाठी मोबाइल व्हॅन भाड्याने शुल्क	2.10
2017-18		साखरी गावातील तलावाचे खोलीकरण व सुशोभीकरण	19.0
		झेडपी शाळा (मराठी), सास्ती येथे कुलरसह आरओ फिल्टरची	1.0

		स्थापना.	
		झेडपी शाळा (तेलुगु), सास्ती येथे कुलरसह आरओ फिल्टरची स्थापना.	1.0
		स्वच्छता पखवाडा अंतर्गत वैद्यकीय शिबिर	0.1
		स्वच्छता पखवाडा अंतर्गत वैद्यकीय शिबिर	0.1
		स्वच्छता पखवाडा दरम्यान बॅनरचे प्रदर्शन	0.2
		स्वच्छता पखवाडा अंतर्गत पौनी, गौरी, साखरी आणि रामपूर येथील जि.प. शाळेच्या शौचालयाचे नूतनीकरण	2.6
		विशेष स्वच्छता पखवाडा अंतर्गत शाळांची स्वच्छता	0.4
		विशेष स्वच्छता पखवाडा जवळील शाळांमध्ये डस्टबिन बसवणे	0.6
2018-19		बॅनरचे प्रदर्शन, रॅलीचे आयोजन आणि प्रचारात्मक उपक्रम	0.32
		कार्यालय परिसर, शाळा, सार्वजनिक ठिकाणे इत्यादींची स्वच्छता.	0.46
		जवळच्या गावांमधील शाळांमध्ये नूतनीकरणात शौचालय	4.22
2019-20		जवळपासच्या गावांमध्ये वैद्यकीय शिबिरे आयोजित करणे	1.97
		साखरी गावातील जि.प.शाळेतील मैदानाचे समतलीकरण, पेव्हर ब्लॉक व शेडचे बांधकाम	7.2
		जवळपासच्या गावांसाठी ग्राम क्रीडा आयोजित करणे	0.78
		ZP शाळा ते आदिवासी बस्ती, साखरी गाव (150 मी x 3.5 मी) पर्यंत WBमी सह सिमेंट काँक्रीट रस्त्याचे बांधकाम	7.63
		गोयेगाव येथील हनुमान मंदिर ते झेडपी शाळेपर्यंत सिमेंट काँक्रीट रस्त्याचे बांधकाम (254 मीटर x 5 मीटर)	14.37
		बॅनर प्रदर्शित करणे, रॅली आयोजित करणे आणि प्रचारात्मक उपक्रम बल्लारपूर क्षेत्र	0.51
		कार्यालय परिसर, शाळा, सार्वजनिक ठिकाणे इत्यादी बल्लारपूर परिसराची स्वच्छता	0.49

		बल्लारपूर क्षेत्राजवळील वरोडा आणि चिंचोली गावातील झेडपी शाळांमध्ये शौचालय नूतनीकरण आणि पाण्याची सुविधा	2.37
		सास्ती गावातील टेलरिंगमधील ग्रामीण युवक आणि प्रकल्पग्रस्तांना कौशल्य विकास प्रशिक्षण कार्यक्रम	1.05
		धोपटाळा टाउनशिप येथे ब्युटीशियन कोर्समध्ये ग्रामीण युवक आणि प्रकल्पग्रस्त व्यक्तींना कौशल्य विकास प्रशिक्षण कार्यक्रम	1.41
		रामपूर गावात टेलरिंगमधील ग्रामीण युवक आणि प्रकल्पग्रस्तांना कौशल्य विकास प्रशिक्षण कार्यक्रम	1.41
		बल्लारपूरच्या 15 वार्डात 15 नग आरओ वॉटर प्युरिफायर प्लांट बसवण्यासाठी नगर परिषद, बल्लारपूर यांना आर्थिक मदत	195.98
		ग्रामीण युवक आणि प्रकल्पग्रस्त व्यक्तींसाठी कौशल्य विकास प्रशिक्षण कार्यक्रम (मोबाईल रिपेअरिंग आणि ब्युटीशियन कोर्स)	2.19
	2020-21	साखरी गावात पीडब्ल्यूडी रोड जंक्शन ते समाज मंदिर चौक (130 मीटर) पर्यंत झेडपी शाळेच्या बाजूने आरसीसी नाली बांधणे	8.93
		कोळगाव गावात आरसीसी नाल्याचे बांधकाम (300 मी.)	16.68
		गोयेगाव गावातील ग्रामस्थांसाठी ग्रामपंचायत भवनाजवळ चिल्लरसह 1000 LPH RO प्रणाली बसवणे	7.88
		बाबापूर गावात ग्रामस्थांसाठी ग्रामपंचायत भवनाजवळ 1000 LPH RO प्रणाली बसवणे	
		बॅनरचे प्रदर्शन, रॅली आयोजित करणे, प्रचारात्मक उपक्रम	0.66
		कार्यालय परिसर, शाळा, सार्वजनिक ठिकाणांची स्वच्छता	0.49
		जवळपासच्या गावातील शाळांच्या उद्यान क्रीडांगणांचा विकास/नूतनीकरण	5.0
		बल्लारपूर क्षेत्राजवळील वरोडा आणि चिंचोली गावातील झेडपी शाळांमध्ये शौचालय नूतनीकरण आणि पाण्याची सुविधा	2.17
		कोविड संबंधित खर्च	2.35

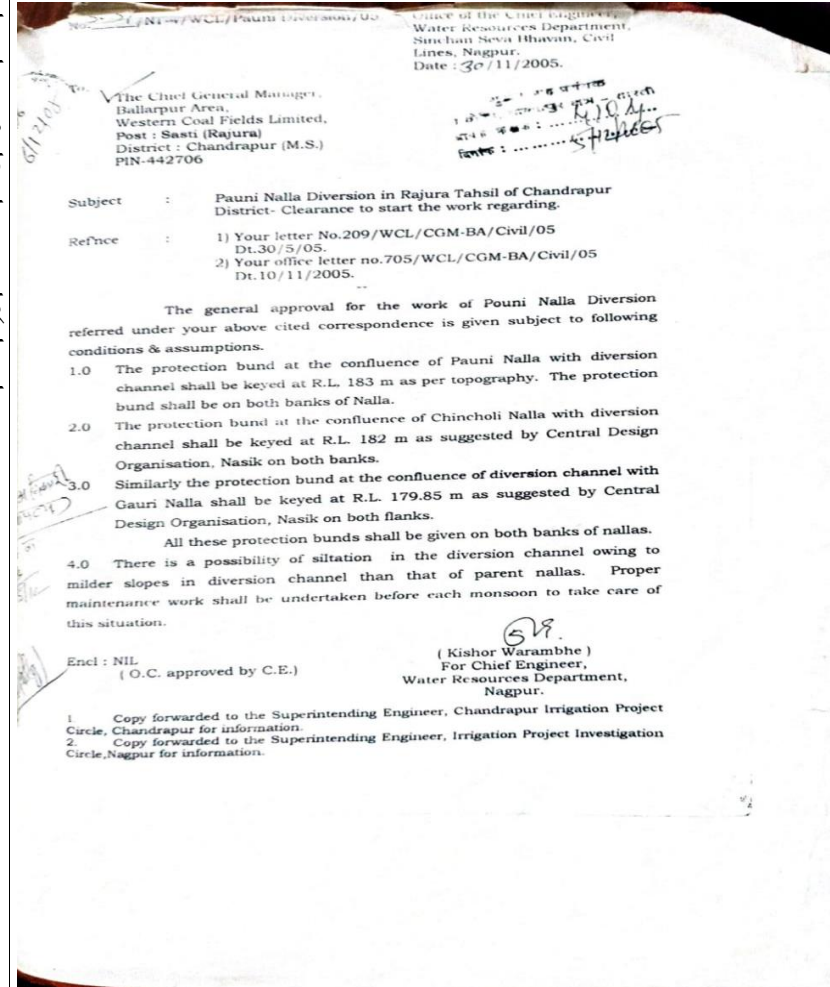
		<table border="1"> <tr> <td data-bbox="911 52 1048 121">2021-22</td> <td data-bbox="1048 52 1834 121">कोविड-19 आपत्कालीन निधी</td> <td data-bbox="1834 52 2002 121">1.97</td> </tr> <tr> <td data-bbox="911 121 1048 312"></td> <td data-bbox="1048 121 1834 312">कोविड-19 आपत्कालीन निधीबल्लारपूर परिसरातील जवळपासच्या गावांमध्ये बॅनरचे प्रदर्शन</td> <td data-bbox="1834 121 2002 312">0.21</td> </tr> </table>	2021-22	कोविड-19 आपत्कालीन निधी	1.97		कोविड-19 आपत्कालीन निधीबल्लारपूर परिसरातील जवळपासच्या गावांमध्ये बॅनरचे प्रदर्शन	0.21
2021-22	कोविड-19 आपत्कालीन निधी	1.97						
	कोविड-19 आपत्कालीन निधीबल्लारपूर परिसरातील जवळपासच्या गावांमध्ये बॅनरचे प्रदर्शन	0.21						
6	<p>प्रकल्पासाठी शेतक-यांची जमिन घेताना शेतक-याला शेतात जाण्यासाठी रस्ता नसल्याने अडचण निर्माण झाली. शेतक-याचे घर व शेत 1 कि.मी. असताना त्यास 12-15 कि.मी. लांब जाऊन शेतावर जावे लागते.</p>	<p>असे कोणतेही संपादन नाही ज्यामुळे परिसरातील शेतकऱ्यांना त्रास होतो. या संदर्भात येथे नमूद केले आहे की, मंजूर प्रकल्प अहवालाच्या आधारे भूसंपादन केले जाते. ही प्रक्रिया कोल बेअरिंग (अधिग्रहण आणि विकास) अधिनियम, 1957 अंतर्गत भारताच्या राजपत्रातील अधिसूचनांच्या मालिकेद्वारे केली जाते. हे सर्व उपक्रम काटेकोरपणे नियोजित केले जातात आणि त्यानुसार कार्यान्वित केले जातात. केंद्र सरकारचे PSU असल्याने, वेकोली द्वारे कोणतीही जमीन संपादित केली जात नाही जी नियोजित आणि योग्यरित्या मंजूर केलेली नाही. रस्त्यासारख्या पायाभूत सुविधा निर्माण करण्याच्या दृष्टीने वेकोली शेजारच्या गावांना सर्व सुविधा पुरवते. बल्लारपूर क्षेत्राने स्वतःच्या बांधकामाद्वारे आणि PWD द्वारे डिपॉझिटरी कामांद्वारे विकसित केलेले/विकसित केलेले रस्ते जाळे खाली तपशीलवार आहेत:-</p> <ol style="list-style-type: none"> 1) गौरी ते पौनी गावापर्यंतच्या PWD रस्त्याच्या 3 किमी लांबीच्या वळणासाठी वेकोली ने 8.76 कोटी जमा केले. काम प्रगतीपथावर आहे 2) वेकोली ने पौनी गाव जंक्शन ते सस्ती गाव जंक्शन पर्यंत ब्लॅकटॉप केलेला कोळसा वाहतूक रस्ता विकसित केला आहे ज्याचा वापर गावातील प्रवासी देखील करतात. 3) वेकोली ने वर्धा नदीवर 480 मीटर पूल, गौरी नाल्यावरील 150 मीटर पूल आणि 4.8 किमी लांबीचा BT रस्ता बांधला आहे ज्यामुळे राजुरा आणि बल्लारपूर या शहरांमधील संपूर्ण प्रदेशाचा संपर्क सुधारला आहे. या प्रकल्पासाठी सुमारे रु. 17.77 कोटी. वरील पूल आणि रस्ता बांधण्यापूर्वी गौरी आणि पौनी गावांपासून बल्लारपूर शहराचे अंतर 21 किमी होते. डब्ल्यूसीएलच्या वरील बांधकामानंतर, गौरी आणि पौनी गावांमधील बल्लारपूर शहरापर्यंतचे अंतर 10 किमी इतके कमी झाले आहे ज्यामुळे ग्रामस्थांना फायदा झाला आहे. वेकोली द्वारे वरील विकासात्मक उपक्रमांमुळे संपूर्ण प्रदेशातील व्यवसाय देखील सुधारला आहे. 						

7	<p>पोवनी गावातील 80-85% जमिनी अधिग्रहित झालेल्या आहेत. उरलेली शेतजमीन असून त्यावर स्थानिक शेतकरी शेती करतात. प्रशासनाने पोवनी गावातील स.न.216 अधिग्रहित करण्याची प्रक्रिया सुरु केलेली आहे. त्यामुळे पुनर्वसन केलेल्या जागी शेतकरी राहायला गेल्यानंतर त्याला गावातील शेती करण्यास अडचणी येतात. तरी गावाच्या वेशीतील सर्व सर्व्हे नंबर अधिग्रहित केल्यानंतरच त्या सर्वांचे पुनर्वसन करण्यात यावे.</p>	<p>मंजूर प्रकल्प अहवालातील तरतुदीनुसार भूसंपादन केले जाते. त्यानुसार अधिसूचना जारी करून योग्य मोबदला देऊन जमीन संपादित केली जाते.</p> <p>यापलीकडे वेकोली सारख्या सरकारी कंपनीमध्ये कोणतेही संपादन शक्य नाही.</p> <p>पौनी गावाच्या विशिष्ट संदर्भात, तपशील खालीलप्रमाणे आहेत:-</p> <ol style="list-style-type: none"> 1. संपादित जमीन :- 282.01 हे 2. जमीन गमावणारे:- 232 संख्या. 3. दिलेला रोजगार:- 232 संख्या 4. जमिनीचा मोबदला अदा;- रु. 4.69 कोटी 5. पुढील प्रस्ताव:- 47.15 हे 6. जमीन गमावणारे:- 36 नग 7. जमिनीचा मोबदला दिला जाणार आहे:- रु: 9.31 कोटी (अंदाजे) 8. रोजगार दिला जाणार आहे:- 36 संख्या <p>पौनी गावाच्या पुनर्वसनाच्या तरतुदी:-</p> <p>सुविधा :-</p> <p>CIL R आणि R धोरणानुसार खालील सुविधा पुरविल्या जातील.</p> <p>राज्य सरकारच्या LA कायद्याच्या मानक मूल्यमापन पद्धतीनुसार निवासस्थानासाठी भरपाई दिली जाईल</p> <p>विस्थापित कुटुंबांना निर्वाह भत्ता दिला जाईल.</p> <p>शाळा, पथदिवे असलेला रस्ता, डगवेल/ट्यूबवेल, सामुदायिक केंद्र, दवाखाना सुविधा, पिण्याच्या पाण्याची व्यवस्था, तलाव, प्रार्थनास्थळ, गुरांच्या खेळाच्या मैदानासाठी चराऊ जमीन पुनर्वसनाच्या ठिकाणी वेकोली द्वारे प्रदान केली जाईल.</p> <p>संदर्भात सर्वेक्षण क्र. 216, असे सादर केले आहे की ते वर दिलेल्या मंजूर प्रकल्प अहवालानुसार प्रस्तावित भूसंपादन अंतर्गत येत आहे.</p> <p>या संदर्भात, हे पुन्हा एकदा नमूद केले आहे की CB (A आणि D) अधिनियम, 1957 अंतर्गत अधिसूचनांपलीकडे कोणतेही संपादन केले जाऊ शकत नाही.</p>
8	<p>प्रकल्पासाठी वेळोवेळी आवश्यकतेनुसार जमीन संपादित करण्यात आली. त्यावेळी घेतलेले सर्व</p>	<p>वेकोली ने 30 /11 /2005 च्या पत्राद्वारे मुख्य अभियंता, जलसंपदा विभाग नागपूर यांच्याकडून पौनी नाला वळवण्याची परवानगी घेतली आहे. सीडीओ नाशिकच्या 02/07/1997 च्या</p>

नाले गौरी नाल्याला जोडलेले होते. महाराष्ट्र शासनाच्या संबंधित विभागांकडून कोणतीही पूर्वपरवानगी घेण्यात आलेली नाही. मागील पुरात गौरी गावातील 172 घरे पाण्याखाली गेली होती, कारण गौरी नाल्यात आलेला अतिरिक्त गाळ नाल्याला सहन होत नव्हता. त्यामुळे परिसरातील शेतीचे अतोनात नुकसान झाले.

मात्र, आता आम्ही लेंडी नाल्याला जोडू देणार नाही. नाला जोडल्यास गोवारी गाव पूर्णपणे उद्ध्वस्त होईल. आम्ही कोणत्याही खाणीचे उत्खनन करू देणार नाही.

अहवालानुसार डिझाईनवर आधारित डायव्हर्जन केले गेले. परवानगीची प्रत खाली दिली आहे:



लेंडी नाला आणि साखरी नाला वळवण्यासाठी जलसंपदा विभाग, नागपूर यांच्याकडून दिनांक 20/07/2021 च्या पत्राद्वारे एनओसी प्राप्त करण्यात आली आहे. 17/03/2022 च्या सीडीओ नाशिकच्या पत्राद्वारे डिझाईनच्या आधारे डायव्हर्जन केले गेले आहे. एनओसी प्रत खाली दिली आहे:



जलसंपदा विभागाच्या संकेतस्थळास कृपया भेट द्या-<https://wrd.maharashtra.gov.in>
मुख्य अभियंता, जलसंपदा विभाग, नागपूर
सिंचन सेवा भवन, सिव्हील लाईन्स, नागपूर-४४०००१
दुरध्वनी क्र. (का) २५६४४३१, पी.बी.एक्स. : २५६०३४७, २५६५६०९, २५६७४९, फॅक्स : ०७९२-२५६२३९०
ई-मेल : cswrdnagp@gmail.com, cswrd.nagpur@wrd.maharashtra.gov.in

क्रमांक २९४५ /तांशा-४/ वेकोली /२०२१

दिनांक :- २०/०९/२०२१

प्रति,

अधीक्षक अभियंता,
आधारसामुग्री पृथ्थकरण मंडळ,
जलविज्ञान भवन,
मध्यवर्ती संकल्पचित्र संघटना,
मेरी कॅम्पस, दिंडोरी रोड, नाशिक- ४२२००४

विषय :- चंद्रपूर जिल्ह्यातील बल्लारपूर कोळसा खाणी क्षेत्रातील पवनी-II कोळसा खदान (विस्तारीत) क्षेत्राकरीता खाणक्षेत्रातील लॅंडी नाला व साखरी नाला वळतीकरणबाबत.

संदर्भ :- १) अ.अ. आधारसामुग्री पृथ्थकरण मंडळ, नाशिक कार्यालयाचे पत्र क्र. No. DAC/ WP (F)/ WCL/ २४३/२०२१ दि. ४/३/२०२१
२) अ.अ. चंद्रपूर पाटबंधारे प्रकल्प मंडळ, चंद्रपूर कार्यालयाचे पत्र क्र. ३४२१/प्रशी.१/ डब्ल्यु.सी. एल बल्लारपूर/२०२१ दि. २६/८/२०२१

---०००---

विषयांकित प्रकरणी पवनी सब अेरिया अंतर्गत पवनी-II (विस्तारीत) कोळसा खाणी करीता लॅंडी नाला हा साखरी नाल्यापर्यंत व साखरी नाला हा पवनी नाल्यापर्यंत वळती करणाकरीता पूर अभ्यास हाती घेण्याकरीता अ.अ., आधारसामुग्री पृथ्थकरण मंडळ, मसंस, नाशिक यांनी संदर्भ-१ अन्वये संबंधित मुख्य अभियंता, जलसंपदा विभाग, नागपूर यांचेकडुन ना-हरकत प्रमाणपत्र मागितले आहे.

कार्यकारी अभियंता, चंद्रपूर पाटबंधारे विभाग, चंद्रपूर यांनी प्रत्यक्ष मोक्या चौकशी करुन लॅंडी नाला हा साखरी नाल्यापर्यंत व साखरी नाला हा पवनी नाल्यापर्यंत वळतीकरण कंपनीचे अधिप्रीत क्षेत्रातून असल्याने वळतीकरणामुळे शेतक-यांचे व खाजगी जमिनीचे कोणतेही नुकसान होत नसल्याचे कळविले आहे. तसेच अधीक्षक अभियंता यांनी त्यांचे संदर्भिय पत्र क्र. २ अन्वये प्रस्तुत प्रकरणी ना-हरकत प्रमाणपत्र देण्याची शिफारस केली आहे.

वरील बाब लक्षात घेता चंद्रपूर जिल्ह्यातील बल्लारपूर कोळसा खाणी क्षेत्रातील पवनी-II कोळसा खदान (विस्तारीत) क्षेत्राकरीता खाणक्षेत्रातील लॅंडीनाला हा साखरी नाल्यापर्यंत व साखरी नाला हा पवनी नाल्यापर्यंत वळतीकरणाचे पूर अभ्यासाकरीता ना-हरकत कळविण्यात येत आहे.

सहपत्र :- निरंक


सहाय्यक मुख्य अभियंता
जलसंपदा विभाग,
२ नागपूर

(मुळ प्रत मु.अ.यांना मान्य)

प्रतिलिपी :- १) अधीक्षक अभियंता, चंद्रपूर पाटबंधारे प्रकल्प मंडळ, चंद्रपूर यांना माहिती व उचित कार्यवाहीस्तव अग्रेषित.

२) अेरिया जनरल मॅनेजर,वेस्टर्न कोल्ड फिल्ड लि. बल्लारपूर क्षेत्र, तह. राजूर, जि. चंद्रपूर यांना माहितीस्तव

मागील वर्षाच्या पुराच्या संदर्भात, असे सादर केले जाते की, मागील वर्षी, 22/07/2021 रोजी एकाच दिवसात 264.0 मिमी पाऊस पडला, जो गेल्या वीस वर्षातील एकाच दिवशी सर्वाधिक पाऊस होता. ही घटना अप्रत्याशित होती आणि दररोज 225 मिमीच्या सर्वाधिक पावसासाठी तयार केलेले सर्व अंदाजही धुळीस मिळाले.

वेकोली द्वारे करण्यात आलेले बचाव आणि पुनर्प्राप्ती उपक्रम खालीलप्रमाणे दिले आहेत:-

पूर फार कमी कालावधीसाठी आला. गावकऱ्यांच्या मदतीसाठी वेकोली ने बचाव पथकाला घटनास्थळी पाठवले आहे.

9	जशी प्रशासनाची प्रकल्पग्रस्तांकडून सहकार्याची अपेक्षा असते, त्याचप्रमाणे प्रकल्पग्रस्तांचीही प्रशासनाकडून सहकार्याची अपेक्षा असते.	डब्ल्यूसीएल पीएपीना त्यांच्या समस्या सोडवण्यासाठी सहकार्य करेल.
10	प्रस्तावित प्रकल्पामुळे संभाव्य अडचणी या दूर करण्यात याव्यात, नंतरच प्रकल्प कार्यान्वित करण्यात याव्यात.	तशी कोणतीही अडचण नाही. वेकोली आत्मनिर्भर भारत साध्य करण्यासाठी राष्ट्राच्या वाढीसाठी हाताशी सहकार्य करेल. ऊर्जा सुरक्षेसाठी कोळसा उत्पादन महत्त्वाचे असून हे क्षेत्र देशाचा कणा आहे. सध्या आपल्या देशात कोळशाचा तुटवडा आहे. या प्रकल्पाच्या प्रारंभामुळे देशाला दरवर्षी 3.5 दशलक्ष टन कोळसा उपलब्ध होईल. हा प्रकल्प महाराष्ट्र राज्याच्या तसेच देशाच्या इतर भागांतील वीज प्रकल्पांच्या गरजा पूर्ण करेल.

२) श्री नीळकंठ उद्धवराव कवळे, निवास-पौनी, ता-राजुरा, जि-चंद्रपूर :-

क्र.	प्रश्न / सूचना/ आक्षेप	प्रकल्प प्रस्तावक द्वारे अनुपालन/उत्तर
1	त्यांनी सांगितले की माझी जमिन पोवनीला आहे. त्यांनी सांगितले की सादरीकरणात प्रदूषण नियंत्रणासाठी केलेल्या उपाययोजनांची माहिती देण्यात आली. त्यातील 50% उपाययोजना ह्यासुध्दा कार्यरत नाहीत असा आमचा अनुभव आहे. प्रकल्पात उत्पन्न होणारे काळे सांडपाणी जवळील नाल्यात सोडण्यात येते, तेच पाणी परिसरातील शेतात वापरले जाते, जनावरांना तेच काळे पाणी पिण्यास द्यावे लागते. प्रकल्पात उत्पन्न होणा-या धुळीमुळे (Dust) परिसरातील रस्तेही नाहित, तर आमची शेतीही काळी होते. पीकांवरही काळी धुळ पडते. त्या धुळीवर पाणी शिंपडण्याची काहीही व्यवस्था नाही.	गौरी I आणि II ओसी = 1300 कम/दिवस मधून सध्याचे माइन वॉटर पंपिंग. खाणीचा साठा संपल्यामुळे पौनी ओसीकडून पंपिंग होत नाही. गौरी I आणि II ओसी येथे पंप केलेले संपूर्ण खाणीचे पाणी वापरले जात आहे आणि नाल्यात सोडले जात नाही. खाणीतील पाण्याचा बंदोबस्त करण्यासाठी दोन्ही खाणींमध्ये सेडिमेंटेशन टाक्या देण्यात आल्या आहेत. दोन्ही खाणींच्या बाजूने पसरलेल्या नाल्याचे ड्रोन फोटो खाली दिले आहेत.





ड्रोनच्या छायाचित्रांवरून हे स्पष्ट झाले आहे की, काळ्या पाण्याच्या विसर्जनाच्या कोणत्याही खुणा नाहीत.

महाराष्ट्र प्रदूषण नियंत्रण मंडळाच्या खाण पाण्याच्या विसर्जनावरील संयुक्त दक्षता नमुना विश्लेषणाचा निकाल खाली दिला आहे.

M/s. Pauni O/C Mines											
At. Pouni, Tq. Rajura, Dist. Chandrapur											
JVS Results											
Sr. No.	Collection Date	Location	P.H.	D.O.	B.O.D.	C.O.D.	S.S.	T.D.S.	Chlorides	Sulphate	Oil & Grease
1	23/01/2020	Workshop ETP Outlet	8.1	6.5	18	20	930	31	24	Nil
2	23/01/2020	Mine water pond near sand filter	7.9	4	16	18	1243	330	118	Nil

वरील निकालावरून, हे स्पष्ट होते की खाणीतील पाण्याच्या विसर्जनावरील सर्व पाण्याच्या गुणवत्तेचे मापदंड अनुज्ञेय मर्यादेत आहेत.

धूळ दाबण्यासाठी कोळसा वाहतूक रस्त्यावर नियमित पाणी शिंपडले जाते. 01 क्र. कोळशाच्या धुळीपासून रस्ता स्वच्छ करण्यासाठी ट्रॅक्टर बसवलेल्या रोड स्वीपिंग मशीनचे कामही सुरू आहे. कोळशाच्या धुळीमुळे पिकांचे नुकसान झाल्याची नोंद ग्रामपंचायतीमध्ये नाही.

		प्रस्तावित विस्तार प्रकल्पाच्या तरतुदी खाली दिल्या आहेत:-			
		क्र	क्रियाकलापाचे नाव	PR नुसार तरतूद (लाखांमध्ये)	
		1	खाण सांडपाण्यावर प्रक्रिया करण्यासाठी अवसादन तलाव	25.0	
		2	कार्यशाळेतील सांडपाण्यावर प्रक्रिया करण्यासाठी एफ्लुएंट ट्रीटमेंट प्लांट	30.0	
		3	बेस लाइन पर्यावरण डेटा निर्मिती	15.0	
		4	पर्यावरणाशी संबंधित वैज्ञानिक अभ्यास	15.0	
		5	धूळ नियंत्रण उपायांसाठी फॉगिंग व्यवस्था.	70.0	
		6	वायू प्रदूषण नियंत्रित करण्यासाठी 10-12 किमी खाणीच्या सीमेवर 10 ते 30 मीटर त्रिस्तरीय ग्रीन बेल्ट	100.0	
		7	जाण्याच्या रस्त्यालगत फिक्स्ड स्प्रींकलर, कोळसा वाहतूक मार्ग, सीएचपी आणि इतर धूळ निर्माण करणारे स्रोत आणि इतर वायू प्रदूषण नियंत्रण प्रणाली इ.	100.0	
		8	जमीन वापर योजनेसाठी डिजिटल मॅपिंग	15.0	
		9	कंटिन्युअंट एम्बियंट एअर क्वालिटी मॉनिटरिंग स्टेशन (CAAQMS)	75.0	
		10	सीवेज ट्रीटमेंट प्लांट	75.0	
		11	टेलीमीटरसह पायझोमीटरची स्थापना	12	
		12	विविध तरतुदी	30	
			एकूण	562.0	
2	त्यांनी पुढे आक्षेप नोंदविला की जरी सादरीकरणात वृक्षारोपण केल्याचे सांगितले आहे, मात्र प्रत्यक्षात काहीही नाही. फक्त काटेरी झुडुपे आहेत. तेथे वाघ येत आहे. आमच्या गावात आता फक्त कशीबशी 10% शेतजमीन राहिली आहे. त्यांना जाण्यायेण्याचा रस्ता नाही. त्यामुळे आता स्थानिक	वेकोली दरवर्षी त्यांच्या खाणींमध्ये वृक्षारोपण करत आहे. डब्ल्यूसीएल बल्लारपूर परिसरात गेल्या 10 वर्षातील वृक्षारोपणाचे तपशील खाली दिले आहेत:			
		वृक्षारोपणाचे वर्ष	कोळसा खाण	वृक्षारोपण केले (संख्या)	प्रजाती
		2012-13	गौरी ओसी	18125	कडुनिंब, शिसू,

शेतक-यांना शेती करणे शक्य नाही. शेतकरी अडचणीत आहे. तरी गावाचे पुनर्वसन करताना गावातील संपूर्ण उर्वरित जमिन प्रकल्प प्रवर्तकांनी अधिग्रहित करावी.	2012-13	धोपटला ओसी	3125	गुलमोहर, निलगिरी, आंबा, आवळा, जामुन, रेन ट्री जांब, सोनिया, ग्लेसिदिया, बिजा, मारुक, कवठ, निलगिरी, खैर, खैर, सागवान, करंज कदंब, सिरस, चिंच, शिकाकाई, बांबू, अर्जुन, बेर
	2013-14	गौरी ओसी	6750	
	2013-14	सस्ती ओसी	12500	
	2013-14	सस्ती UG	5000	
	2013-14	गौरी डीप ओसी	19000	
	2014-15	गौरी डीप ओसी	8000	
	2014-15	बल्लारपूर ओसी	2500	
	2017-18	पौनी II विस्तार ओसी	25000	
	2018-19	गौरी ओसी	30000	
	2019-20	गौरी ओसी	25000	
	2020-21	पौनी II Expएन ओसी	31000	
	2021-22	गौरी ओसी	41000	
	2021-22	पौनी II Expएन ओसी	20000	
		एकूण	247000	
<p>येथे उल्लेख केला जाऊ शकतो की वेकोली च्या खाण क्षेत्रात वृक्षारोपण राज्य सरकारी वन एजन्सीमार्फत दीर्घकालीन सामंजस्य करार (5 वर्षे) अंतर्गत केले जात आहे ज्यामध्ये प्रत्येक वर्षाच्या लागवडीनंतर 4 वर्षांच्या देखभालीची तरतूद आहे.</p> <p>वृक्षारोपण स्थळांची छायाचित्रे खाली दिली आहेत.</p>				



सस्ती ओसी येथे पुन्हा हक्क मिळालेल्या जमिनीवर वृक्षारोपण



पौनी ओसी येथे वृक्षारोपण

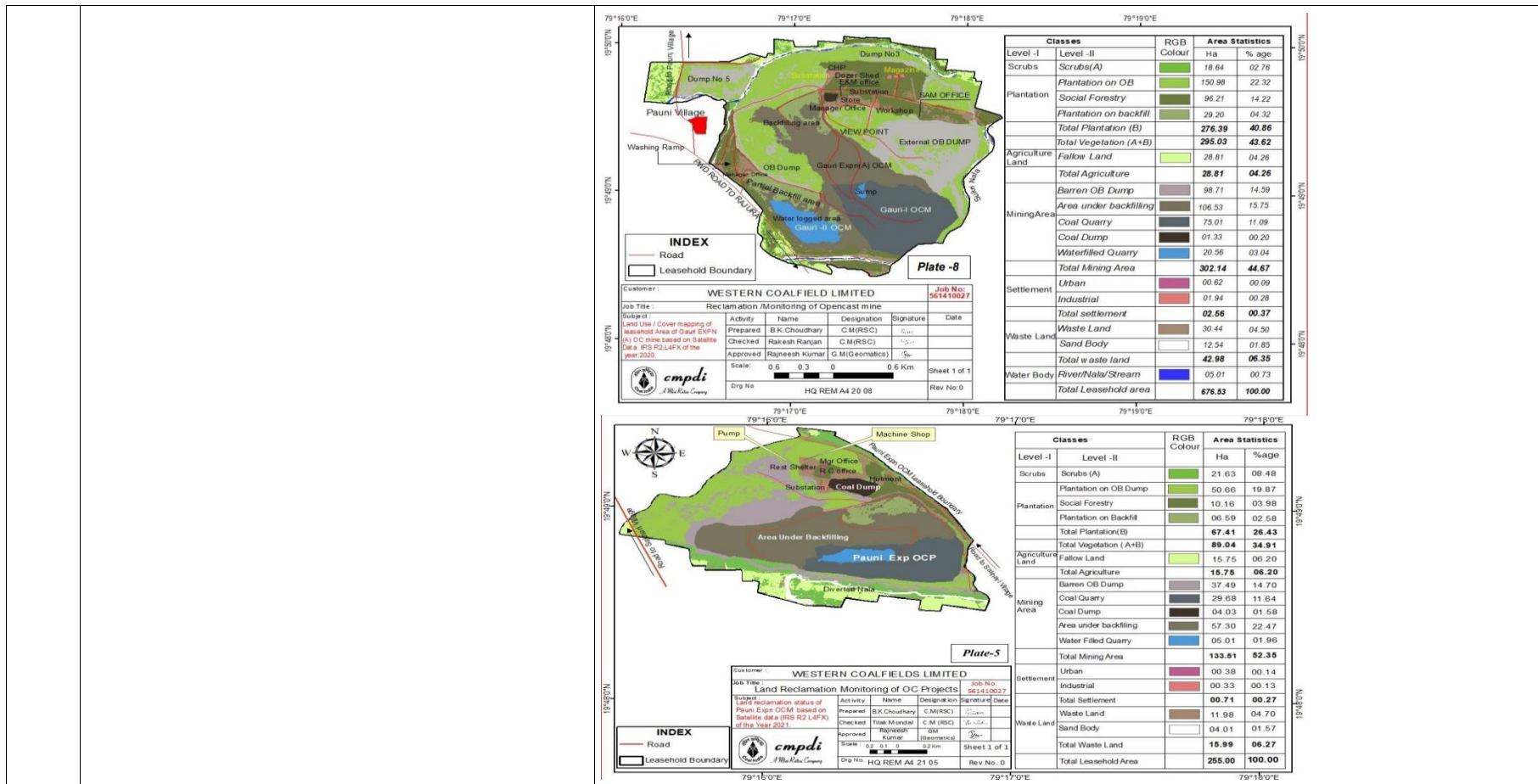


गौरी I आणि II ओसी च्या ओबी डंपवर 2018 मध्ये वृक्षारोपण करण्यात आले



2012-13 मध्ये गौरी I आणि II ओसी येथे बाह्य ओबी डंपवर वृक्षारोपण केले पुढे, वृक्षारोपण/ग्रीन कव्हरच्या प्रगतीचे देखील उपग्रह इमेजरीद्वारे परीक्षण केले जाते आणि डेटा कंपनीच्या वेबसाइटवर नियमितपणे अपलोड केला जातो.

सॅटेलाइट डेटावर आधारित गौरी I आणि II ओसी आणि पौनी ओसी चे जमीन वापर नकाशे खाली दिले आहेत:



३) श्री रामदास मारोतराव बोधले, निवास – गोवारी, ता – राजुरा, जि – चंद्रपूर :-

क्र.	प्रश्न / सूचना/ आक्षेप	प्रकल्प प्रस्तावक द्वारे अनुपालन/उत्तर												
1	त्यांनी आक्षेप नोंदविला की सादरीकरणात प्रकल्पाबाबत, परिसरातील आजूबाजूच्या पर्यावरणाविषयी, आरोग्याबद्दल जे चित्र / माहिती सांगितली, ही मोठ्या प्रमाणात खोटी, चुकीची सांगितलेली आहे. वृक्षारोपणाविषयी काहीही केलेले नाही, तर काटेरी वृक्षाच्या बीया आणल्या व त्या टाकल्या, मात्र खड्डा खणून त्यांनी कुठेही वृक्षारोपण	वेकोली दरवर्षी त्यांच्या खाणींमध्ये वृक्षारोपण करत आहे. डब्ल्यूसीएल बल्लारपूर परिसरात गेल्या 10 वर्षातील वृक्षारोपणाचे तपशील खाली दिले आहेत:												
		<table border="1"> <thead> <tr> <th>वृक्षारोपणाचे वर्ष</th> <th>कोळसा खाण</th> <th>वृक्षारोपण केले (संख्या)</th> <th>प्रजाती</th> </tr> </thead> <tbody> <tr> <td>2012-13</td> <td>गौरी ओसी</td> <td>18125</td> <td>कडुनिंब, शिसू,</td> </tr> <tr> <td>2012-13</td> <td>धोपटला ओसी</td> <td>3125</td> <td>गुलमोहर, निलगिरी,</td> </tr> </tbody> </table>	वृक्षारोपणाचे वर्ष	कोळसा खाण	वृक्षारोपण केले (संख्या)	प्रजाती	2012-13	गौरी ओसी	18125	कडुनिंब, शिसू,	2012-13	धोपटला ओसी	3125	गुलमोहर, निलगिरी,
वृक्षारोपणाचे वर्ष	कोळसा खाण	वृक्षारोपण केले (संख्या)	प्रजाती											
2012-13	गौरी ओसी	18125	कडुनिंब, शिसू,											
2012-13	धोपटला ओसी	3125	गुलमोहर, निलगिरी,											

केलेले नाही. त्याच प्रमाणे जमिनीचे अधिग्रहण केलेल्या शेतक-यांना, त्याच्या कुटुंबातील सदस्यांना काय सुविधा, त्यांनी काय मोबदला किती प्रमाणात दिला, तसेच ज्याची जमिन अधिग्रहित करण्यात येते, त्यास मोबदल्याचा चेक देताना त्याच्याबरोबर प्रकल्पात नेमणुकीचे पत्रही देण्यात यावे, तसे होत नाही. जमिन अधिग्रहित केल्यानंतर संबंधित व्यक्तीस रोजगार देण्यास 10-12 वर्षे लावतात. तर त्या कष्टकरी व्यक्तीने प्रकल्पास त्वरित जमिन का द्यावी हा प्रश्न आहे. आजूबाजूच्या गावात प्रदूषणाचा खूप त्रास होतो, त्यांना दवाखान्याची सोय नाही. 10-15 कि.मी. अंतरावरील वस्तीस कोल माईनच्या दवाखान्यातून औषधोपचार करण्यात यावेत.

2013-14	गौरी ओसी	6750	आंबा, आवळा, जामुन, रेन ट्री जांब, सोनिया, ग्लेसिदिया, बिजा, मारुक, कवठ, निलगिरी, खैर, खैर, सागवान, करंज कदंब, सिरस, चिंच, शिकाकाई, बांबू, अर्जुन, बेर
2013-14	सस्ती ओसी	12500	
2013-14	सस्ती UG	5000	
2013-14	गौरी डीप ओसी	19000	
2014-15	गौरी डीप ओसी	8000	
2014-15	बल्लारपूर ओसी	2500	
2017-18	पौनी II विस्तार ओसी	25000	
2018-19	गौरी ओसी	30000	
2019-20	गौरी ओसी	25000	
2020-21	पौनी II विस्तार ओसी	31000	
2021-22	गौरी ओसी	41000	
2021-22	पौनी II विस्तार ओसी	20000	
	एकूण	247000	

येथे उल्लेख केला जाऊ शकतो की वेकोली च्या खाण क्षेत्रात वृक्षारोपण राज्य सरकारी वन एजन्सीमार्फत दीर्घकालीन सामंजस्य करार (5 वर्षे) अंतर्गत केले जात आहे ज्यामध्ये प्रत्येक वर्षाच्या लागवडीनंतर 4 वर्षांच्या देखभालीची तरतूद आहे. वृक्षारोपण स्थळांची छायाचित्रे खाली दिली आहेत.



सस्ती ओसी येथे पुन्हा हक्क मिळालेल्या जमिनीवर वृक्षारोपण



पौनी ओसी येथे वृक्षारोपण



गौरी I आणि II ओसी च्या ओबी डंपवर 2018 मध्ये वृक्षारोपण करण्यात आले

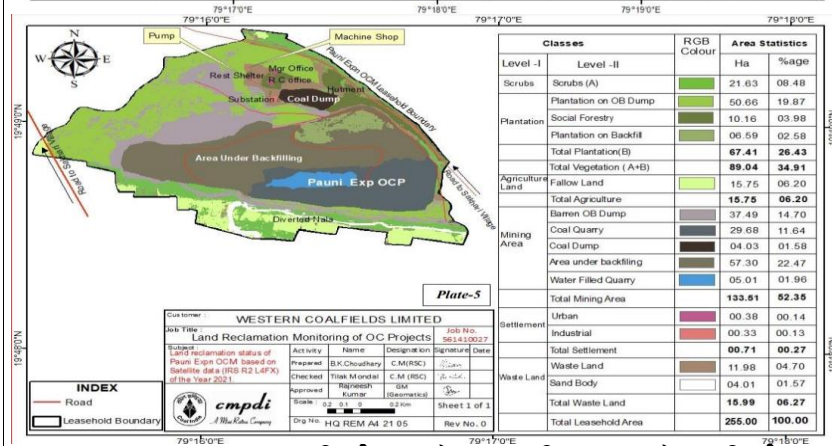
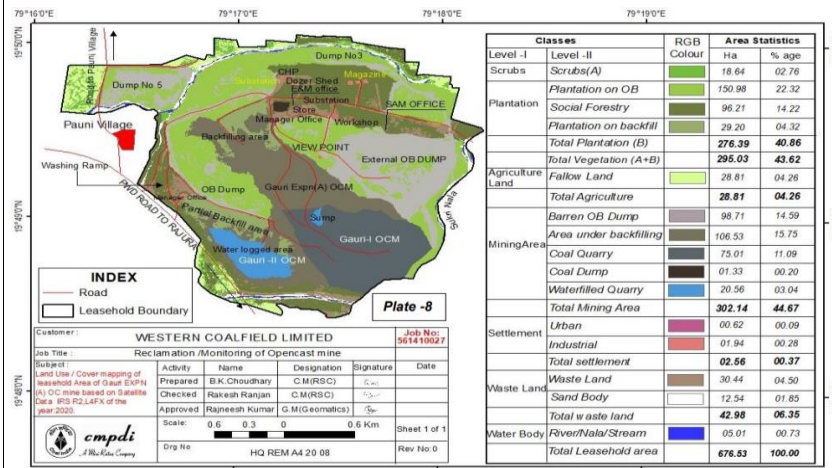


2012-13 मध्ये गौरी I आणि II ओसी येथे बाह्य ओबी डंपवर वृक्षारोपण केले



पुढे, वृक्षारोपण/ग्रीन कव्हरच्या प्रगतीचे देखील उपग्रह इमेजरीद्वारे परीक्षण केले जाते आणि डेटा कंपनीच्या वेबसाइटवर नियमितपणे अपलोड केला जातो.

सॅटेलाइट डेटावर आधारित गौरी I आणि II ओसी आणि पौनी ओसी चे जमीन वापर नकाशे खाली दिले आहेत:



कलम 14 करारानंतर जमिनीचा मोबदला दिला जातो. जमिनीचा मोबदला मिळाल्यानंतर, जमीनधारकाने रोजगाराच्या प्रक्रियेसाठी आवश्यक कागदपत्रांसह पर्यायी फॉर्म सादर करावा. कोणताही खटला नसल्यास, रोजगारावर त्वरीत प्रक्रिया केली जाते. Paun एन II एक्सपन. ओसी खाणीचे अलीकडील रोजगार प्रकरण खाली दिले आहे:

सर्व्हे क्र: 422/3

नाव: श्री हिमांशू अरुण जेनेकर

जमीन धारणा- 0.81 हे

13/08/2019 रोजी मिळालेल्या जमिनीचा मोबदला रु. 20.015 लाख

ऑप्शन फॉर्म दिनांक- 18/02/2021 रोजी सबमिट केला

रोजगार मंजूर – 11/05/2022

वरीलवरून असे दिसून येते की, जमीन हद्दपार करणाऱ्यांनी ऑप्शन फॉर्म सादर केल्यापासून रोजगाराच्या मंजूरीसाठी फक्त एक वर्ष 3 महिने लागले. त्यामुळे नोकरीसाठी 10-12 वर्षे वाट पाहण्याचे विधान खोटे आहे. विलंब फक्त कुटुंबातील सदस्यांमधील वाद/दाव्याच्या बाबतीत होतो. नुकसान भरपाईचे तपशील गौरी I&II(A) ओपनकास्ट आणि पौनी ओसी प्रकल्प खालीलप्रमाणे आहेत

विशेष	गौरी I&II(A) ओसी	पौनी ओसी
जमीन घेतली	676.53 Ha	25 5 .0 Ha
जमिनीचा मोबदला दिला	Rs.3.82 Crores	Rs.1.14 crores
रोजगार दिला	447 एन०s.	124 एन०s.

प्रस्तावित गौरी पौनी विस्तार ओसीमध्ये, अधिग्रहित करण्यासाठी प्रस्तावित एकूण अतिरिक्त जमीन = 380.31 हे.

जमिनीचा मोबदला द्यावा = रु. 1 05 कोटी (अंदाजे)

रोजगार दिला जाणार = 464 संख्या.

तक्रारीबाबत, असे सादर केले आहे की गौरी I&II(A) ओसी संपादन 1991 मध्ये सुरू करण्यात आले होते. जमिनीची भरपाई 1991 मध्ये वितरीत करण्यात आली होती आणि 1992 मध्ये पूर्ण झाली होती. रोजगार 1991 मध्ये सुरू झाला आणि 1992 मध्ये पूर्ण झाला. सर्व जमीन गमावलेल्यांना रोजगार देण्यात आला. गौरी I&II(A) बाबतीत.

त्याचप्रमाणे, पौनी ओसी संदर्भात तपशील खाली दिलेला आहे:-

पौनी ओसीचे संपादन 1998 मध्ये सुरू झाले. जमिनीची भरपाई 1998 मध्ये वितरीत केली गेली आणि 1998 मध्ये पूर्ण झाली. रोजगार 1998 मध्ये सुरू झाला आणि 1998 मध्ये पूर्ण झाला.

वैद्यकीय सुविधांच्या संदर्भात, येथे नमूद केले जाऊ शकते की वेकोली बल्लारपूर क्षेत्राचे एरिया हॉस्पिटल हे 25 खाटांचे हॉस्पिटल आहे जे वेकोली कर्मचारी आणि जवळपासच्या गावातील PAPs सेवा देत आहे.

या रूग्णालयात असलेल्या सुविधांचा तपशील खाली दिला आहे:-

1. डॉक्टर:- 07 संख्या.

2. विशेषज्ञ:- 01
3. व्यावसायिक आरोग्य विशेषज्ञ:- 01
4. प्रयोगशाळा:- जैव रसायनशास्त्र आणि पॅथॉलॉजी प्रयोगशाळा
5. ऑपरेशन थिएटर-01 क्र
6. इतर सुविधा: स्पायरोमेट्री, ईसीजी मशीन, ऑडिओमेट्री, एक्स-रे मशीन, रक्त तपासणी उपकरणे इको फ्रेंडली, सेंट्रल ऑक्सिजन लाइन, जनरेटर इ.

मोफत ओपीडी सेवा पुरवणाऱ्या पीएपीसाठी हॉस्पिटलमध्ये सीएसआर क्लिनिकची स्थापना करण्यात आली आहे.

वेळ :-09 am ते 01 pm आणि 04 pm ते 06 pm

प्रदान केलेल्या सेवा:- मोफत ओपीडी पीएपींना मोफत औषधे दिली जातात.



कोविड-19 साथीच्या काळात, हॉस्पिटलमध्ये PAPs ला मोफत लसीकरण करण्यात आले. PAPs पासून एकूण लसीकरण लाभार्थी = 15412 संख्या.

ओपीडी वर्षानुसार लाभ झालेल्या पीएपीच्या नोंदी खाली दिल्या आहेत:-

वर्ष	लाभार्थी (संख्या मध्ये)
2021-22	781

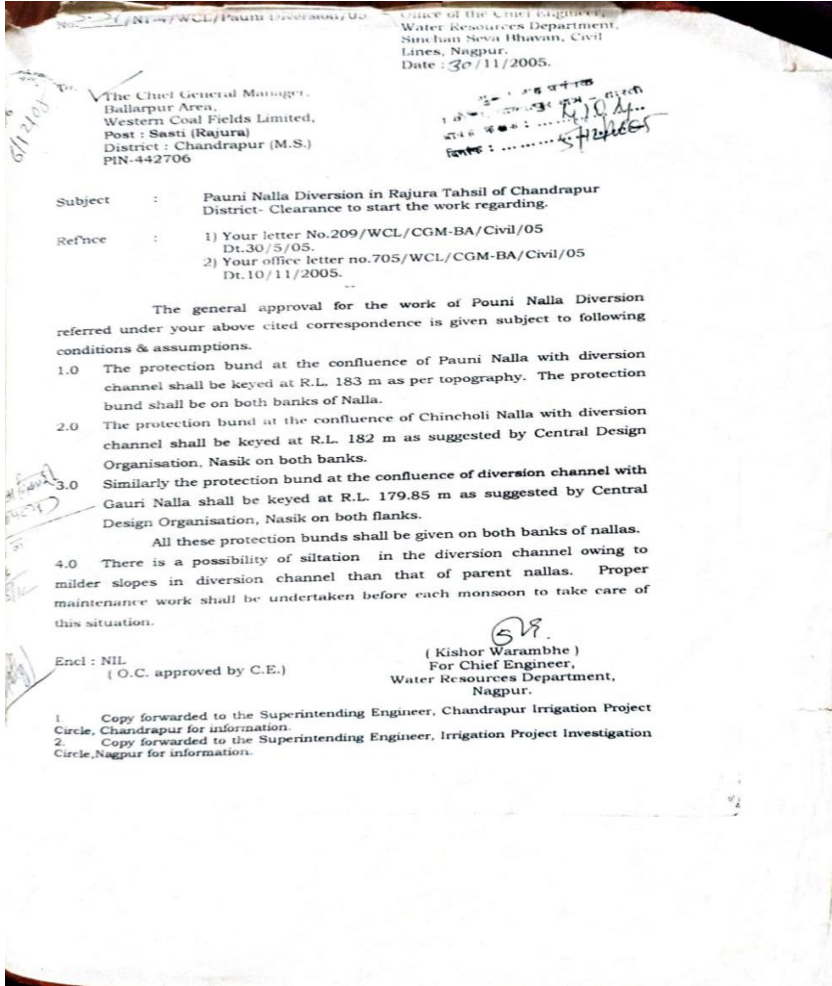
	2020-21	779
	2019-20	1285

४) श्री बबन उरकुडे, निवास – गोवारी, ता – राजुरा, जि – चंद्रपूर:-

क्र.	प्रश्न / सूचना/ आक्षेप	प्रकल्प प्रस्तावक द्वारे अनुपालन/उत्तर
1	<p>श्री बबन उरकुडे यांनी सांगितले की डब्ल्यू.सी.एल परिसरातील शेतकरी, नागरिक हे हैराण आहेत. साडे चार वर्षांपूर्वीची गोष्ट आहेत</p> <p>माझ्या गावातील 400 एकर जमिन हवी होती. मात्र मोबदला मंजूर झालेला नाही असे त्यावेळच्या प्रशासनाने लेखी स्वरूपात दिलेले होते.</p>	<p>शासनाने घालून दिलेल्या नियमांनुसार योग्य प्रक्रियेद्वारे भूसंपादन केले जाते. CIL R आणि R धोरणानुसार भरपाई लाभ प्रदान केले जातील.</p> <p>गौरी गावाच्या विशिष्ट संदर्भात, तपशील खालीलप्रमाणे आहेत: -</p> <ol style="list-style-type: none"> 1. संपादित जमीन :- 720.23 हे 2. जमीन गमावणारे :- 447 संख्या. 3. रोजगार दिला:- 447 संख्या 4. जमिनीचा मोबदला अदा:- रु.3.82 कोटी 5. पुढील प्रस्ताव:- 147.55 हे 6. जमीन गमावणारे:- 128 नग 7. जमिनीचा मोबदला दिला जाणार आहे:-41.0 कोटी (अंदाजे) 8. रोजगार दिला जाणार:- 140 संख्या <p>सुविधा :-</p> <p>PAPs ला त्रास देण्याचा वेकोली चा असा कोणताही हेतू नाही हे स्पष्ट करण्यासाठी धुप्तला ओसी वर अलीकडील केस येथे ठेवण्यात आले आहे:-</p> <p>CB(A आणि D) कायदा, 1957 च्या 14(1) अंतर्गत करार जून 2021 मध्ये सुरू झाले</p> <p>नुकसान भरपाईचे वितरण डिसेंबर 2021 मध्ये सुरू झाले</p> <p>आजपर्यंत मंजूर रु. 139.0 कोटींच्या तुलनेत रु. 104.0 कोटी वितरित केले. भरपाईचे वितरण सप्टेंबर 2022 पर्यंत पूर्ण होण्याची शक्यता आहे. या प्रकल्पात 812 रोजगार निर्माण होणार आहेत. रोजगाराची तरतूद ऑगस्ट 2022 पासून सुरू होण्याची शक्यता आहे आणि ऑगस्ट 2023 पर्यंत पूर्ण होईल.</p>

2	<p>आता पावसाळा आला. तर जमिन अधिग्रहित करण्याची प्रक्रिया ही वेगाने करण्यात यावी. त्याचप्रमाणे जमिन येथील घेतात, पण रोजगाराची संधि ही नागपूर वा इतर जागी देतात. तर जेथील जमीन घेण्यात येते, तेथेच प्रकल्पग्रस्तांना नोकरी देण्यात यावी. जर तेथे नोकरी देत नसाल, तर जमिन अधिग्रहित करण्याचे काहीही अधिकार नाहीत. येथील स्थानिक शेतकरी शेती करून आमचे पोट भरू.</p>	<p>जमीन हद्दपार करणाऱ्यांच्या भरपाईमध्ये दोन घटक असतात जसे की (i) जमीन धारण करण्यासाठी आर्थिक भरपाई आणि (ii) कंपनीतील रोजगार किंवा नोकरीच्या बदल्यात आर्थिक भरपाई.</p> <p>कंपनीतील रोजगार म्हणजे वेकोली च्या कमांड एरियामधील स्थान. कंपनीमध्ये स्पष्टपणे परिभाषित धोरण आहे आणि त्याचे पालन करणे आवश्यक आहे.</p> <p>येथे हे नमूद करणे योग्य ठरेल की सध्या खाणकाम विशेषतः ओपनकास्ट खार्णीमध्ये पूर्णपणे किंवा अंशतः आऊटसोर्सिंगद्वारे केले जात आहे. त्यामुळे विभागीय मनुष्यबळाची गरज कमालीची घटली आहे. परंतु भूसंपादनासाठी कंपनीच्या धोरणानुसार जमीन गळती करणाऱ्यांना रोजगार उपलब्ध करून द्यावयाचा आहे. आता कोणत्याही विशिष्ट ओसी प्रकल्पासाठी, जर जमीन गमावणाऱ्यांच्या रोजगाराची संख्या विभागीय मनुष्यबळापेक्षा जास्त असेल (अकुशल श्रेणीतील) तर अतिरिक्त मनुष्यबळाला कोणतीही नोकरी न देता त्या ठिकाणी काम करण्याची परवानगी कशी दिली जाऊ शकते. त्यामुळे अशा परिस्थितीत, नोकरीची आवश्यकता असलेल्या ठिकाणी जागा बदलणे आवश्यक आहे. जेव्हा, पगार, भत्ते आणि कंपनीचे सर्व फायदे सारखे असतात, तेव्हा खऱ्या कारणांसाठी पुनर्स्थापनेसाठी अवाजवी दबाव येऊ शकत नाही. पुढील प्रमाणे परिस्थिती विशद करता येईल:-</p> <p>गौरी पौनी विस्तार ओसी = 273 च्या विभागीय मनुष्यबळाची आवश्यकता गौरी I आणि II ओसी आणि पौनी ओसी चे विद्यमान मनुष्यबळ = 849 संख्या त्यामुळे अतिरिक्त मनुष्यबळ आहे. ज्या ठिकाणी जमीन घेतली आहे त्या ठिकाणी सर्व जमीन गमावणाऱ्यांना जवळचा खाणीत पोस्ट करणे शक्य नाही. फायदेशीर वापरासाठी, ते वेकोली च्या वेगवेगळ्या खार्णीमध्ये तैनात केले जातात.</p> <p>हे पुन्हा एकदा पुनरुच्चार केले आहे की कोणत्याही जमीन गमावणाऱ्यांना त्रास देण्याचा वेकोली चा कोणताही हेतू नाही परंतु वेकोली प्रत्येक जमीन गमावणाऱ्यांचा आदर करते आणि त्यांचे स्वागत करते कारण त्यांनी कोळसा खाणकामासाठी मूलभूत इनपुट सिद्ध केले. जोपर्यंत पर्याय अस्तित्वात आहेत, तोपर्यंत जमीन लूज करणाऱ्यांना त्याच खाणीत/त्याच क्षेत्रातील इतर खार्णीमध्ये/इतर क्षेत्रातील इतर खार्णीमध्ये सामावून घेतले जाते परंतु सर्व वेकोली मध्येच.</p>
---	---	---

५) श्री अर्जुन किसन पायपरे, माजी सरपंच, चिंचोली खुर्द, ता - राजुरा, जि - चंद्रपूर :-

क्र.	प्रश्न / सूचना/ आक्षेप	प्रकल्प प्रस्तावक द्वारे अनुपालन/उत्तर
1	<p>त्यांनी सांगितले की माझा मुद्दा असा आहे की ज्यावेळी डब्ल्यु.सी.एल ने जमिनी अधिग्रहित केल्या, या प्रकल्पासाठी, खाणीसाठी जे काही नाले तयार करण्यात आले. आता माझा प्रश्न आहे की माझ्या गावातील नाला व मानवनिर्मित नाला या दोन नाल्यांच्या पाण्याच्या प्रवाहात ज्या जमिनी पाण्यात प्रवाहात डुबतात, यावर्षी 200-250 शेतक-यांच्या जमिनी डुबल्या आहेत. तेथील शेती उध्वस्त झाली. तरी या दोन नाल्यांच्या मधील जमिनी डब्ल्यु.सी.एल ने अधिग्रहित करण्यात याव्यात किंवा त्या जमिनी पाण्यात डुबणार नाही, याबाबत उपाययोजना करण्यात यावी.</p>	<p>वेकोली ने 30/11/2005 च्या पत्राद्वारे मुख्य अभियंता, जलसंपदा विभाग नागपूर यांच्याकडून पौनी नाला वळवण्याची परवानगी घेतली आहे. सीडीओ नाशिकच्या 02/07/1997 च्या अहवालानुसार डिझाईनवर आधारित डायव्हर्जन केले गेले. परवानगीची प्रत खाली दिली आहे:</p>  <p>लेडी नाला आणि साखरी नाला वळवण्यासाठी जलसंपदा विभाग, नागपूर यांच्याकडून दिनांक 20/07/2021 च्या पत्राद्वारे एनओसी प्राप्त करण्यात आली आहे. 17/03/2022 च्या सीडीओ नाशिकच्या पत्राद्वारे डिझाईनच्या आधारे डायव्हर्जन केले गेले आहे. एनओसी प्रत खाली दिली आहे:</p>



जलसंपदा विभागाच्या संकेतस्थळास कृपया भेट द्या-<https://wrd.maharashtra.gov.in>
मुख्य अभियंता, जलसंपदा विभाग, नागपूर
सिंचन सेवा भवन, सिव्हील लाईन्स, नागपूर-४४०००१
दुरध्वनी क्र. (का) २५६४४३१, पी.बी.एफ. : २५६०३४७, २५६५३०९, २५६७४२९, फॅक्स : ०७९२-२५६२३९०
ई-मेल : cswrdnagp@gmail.com, cswrdnagpur@wrd.maharashtra.gov.in

क्रमांक २९४५ /तांशा-४/ वेकोली /२०२१

दिनांक :- २०/०९/२०२१

प्रति,

अधीक्षक अभियंता,
आधारसामुग्री पृथ्वीकरण मंडळ,
जलविज्ञान भवन,
मध्यवर्ती संकल्पचित्र संघटना,
मेरी कॅम्पस, दिंडोरी रोड, नाशिक- ४२२००४

विषय :- चंद्रपूर जिल्ह्यातील बल्लारपूर कोळसा खाणी क्षेत्रातील पवनी-II कोळसा खदान (विस्तारीत) क्षेत्राकरीता खाणक्षेत्रातील लॅंडी नाला व साखरी नाला वळतीकरणाबाबत.

संदर्भ :- १) अ.अ. आधारसामुग्री पृथ्वीकरण मंडळ, नाशिक कार्यालयाचे पत्र क्र. No. DAC/ WP (F)/ WCL/ २४३/२०२१ दि. ४/३/२०२१
२) अ.अ. चंद्रपूर पाटबंधारे प्रकल्प मंडळ, चंद्रपूर कार्यालयाचे पत्र क्र. ३४२१/प्रशा.१/ डब्ल्यु.सी. एल बल्लारपूर/२०२१ दि. २६/८/२०२१

---०००---

विषयांकित प्रकरणी पवनी सब अेरिया अंतर्गत पवनी-II (विस्तारीत) कोळसा खाणी करीता लॅंडी नाला हा साखरी नाल्यापर्यंत व साखरी नाला हा पवनी नाल्यापर्यंत वळती करणाकरीता पूर अभ्यास हाती घेण्याकरीता अ.अ., आधारसामुग्री पृथ्वीकरण मंडळ, मसंस, नाशिक यांनी संदर्भ-१ अन्वये संबंधित मुख्य अभियंता, जलसंपदा विभाग, नागपूर यांचेकडुन ना-हरकत प्रमाणपत्र मागितले आहे.

कार्यकारी अभियंता, चंद्रपूर पाटबंधारे विभाग, चंद्रपूर यांनी प्रत्यक्ष मोंका चौकशी करुन लॅंडी नाला हा साखरी नाल्यापर्यंत व साखरी नाला हा पवनी नाल्यापर्यंत वळतीकरण कंपनीचे अधिग्रहीत क्षेत्रातून असल्याने वळतीकरणामुळे शेतक-यांचे व खाजगी जमिनीचे कोणतेही नुकसान होत नसल्याचे कळविले आहे. तसेच अधीक्षक अभियंता यांनी त्यांचे संदर्भिय पत्र क्र. २ अन्वये प्रस्तुत प्रकरणी ना-हरकत प्रमाणपत्र देण्याची शिफारस केली आहे.

वरील बाब लक्षात घेता चंद्रपूर जिल्ह्यातील बल्लारपूर कोळसा खाणी क्षेत्रातील पवनी-II कोळसा खदान (विस्तारीत) क्षेत्राकरीता खाणक्षेत्रातील लॅंडीनाला हा साखरी नाल्यापर्यंत व साखरी नाला हा पवनी नाल्यापर्यंत वळतीकरणाचे पूर अभ्यासाकरीता ना-हरकत कळविण्यात येत आहे.

सहपत्र :- निरंक

Tanveer
सहाय्यक मुख्य अभियंता
जलसंपदा विभाग,
९ नागपूर

(मुळ प्रत मु.अ.यांना मान्य)

प्रतिलिपी :- १) अधीक्षक अभियंता, चंद्रपूर पाटबंधारे प्रकल्प मंडळ, चंद्रपूर यांना माहिती व उचित कार्यवाहीस्तव अग्रेषित.

२) अेरिया जनरल मॅनेजर,वेस्टर्न कोल्ड फिल्ड लि. बल्लारपूर क्षेत्र, तह. राजूरा, जि. चंद्रपूर यांना माहितीस्तव

मागील वर्षाच्या पुराच्या संदर्भात, असे सादर केले जाते की, मागील वर्षी, 22/07/2021 रोजी एकाच दिवसात 264.0 मिमी पाऊस पडला, जो गेल्या वीस वर्षातील एकाच दिवशी सर्वाधिक पाऊस होता. ही घटना अप्रत्याशित होती आणि दररोज 225 मिमीच्या सर्वाधिक पावसासाठी तयार केलेले सर्व अंदाजही धुळीस मिळाले.

वेकोली द्वारे करण्यात आलेले बचाव आणि पुनर्प्राप्ती उपक्रम खालीलप्रमाणे दिले आहेत:-

पूर फार कमी कालावधीसाठी आला. गावकऱ्यांच्या मदतीसाठी वेकोली ने बचाव पथकाला घटनास्थळी पाठवले आहे.

प्रस्तावित गौरी पौनी विस्तारीकरण ओसीएममध्ये नाल्यांमधील चिंचोलीची जमीन संपादित केली

		जात आहे. भाडेकरू जमीन संपादित केली जाणार — 104.08 हे						
2	ज्या जमिनी राहिल्या, त्यास खांदड असे म्हणतात. त्यांनी सांगितले की पोवनीमध्ये असे शेतकरी आहेत की त्यांना 1-2 कि.मी. अंतरावरील शेतावर जाण्यासाठी 12-13 कि.मी. जावे लागते. रात्रीच्यावेळी रानटी जनावरांची भिती आहे. तर या सर्व उरलेल्या जमिनी ह्या प्रकल्प प्रवर्तकांनी अधिग्रहित करण्यात याव्यात.	<p>असे कोणतेही संपादन नाही ज्यामुळे परिसरातील शेतकऱ्यांना त्रास होतो. या संदर्भात येथे नमूद केले आहे की, मंजूर प्रकल्प अहवालाच्या आधारे भूसंपादन केले जाते. ही प्रक्रिया कोल बेअरिंग (अधिग्रहण आणि विकास) अधिनियम, 1957 अंतर्गत भारताच्या राजपत्रातील अधिसूचनांच्या मालिकेद्वारे केली जाते. हे सर्व उपक्रम काटेकोरपणे नियोजित केले जातात आणि त्यानुसार कार्यान्वित केले जातात. केंद्र सरकारचे PSU असल्याने, वेकोली द्वारे कोणतीही जमीन संपादित केली जात नाही जी नियोजित आणि योग्यरित्या मंजूर केलेली नाही.</p> <p>रस्त्यासारख्या पायाभूत सुविधा निर्माण करण्याच्या दृष्टीने वेकोली शेजारच्या गावांना सर्व सुविधा पुरवते. बल्लारपूर क्षेत्राने स्वतःच्या बांधकामाद्वारे आणि PWD द्वारे डिपॉझिटरी कामांद्वारे विकसित केलेले/विकसित केलेले रस्ते जाळे खाली तपशीलवार आहेत:-</p> <ol style="list-style-type: none"> 1) गौरी ते पौनी गावापर्यंतच्या PWD रस्त्याच्या 3 किमी लांबीच्या वळणासाठी वेकोली ने 8.76 कोटी जमा केले. काम प्रगतीपथावर आहे 2) वेकोली ने पौनी गाव जंक्शन ते सस्ती गाव जंक्शन पर्यंत ब्लॅकटॉप केलेला कोळसा वाहतूक रस्ता विकसित केला आहे ज्याचा वापर गावातील प्रवासी देखील करतात. 3) वेकोली ने वर्धा नदीवर 480 मीटर पूल, गौरी नाल्यावरील 150 मीटर पूल आणि 4.8 किमी लांबीचा BT रस्ता बांधला आहे ज्यामुळे राजुरा आणि बल्लारपूर या शहरांमधील संपूर्ण प्रदेशाचा संपर्क सुधारला आहे. या प्रकल्पासाठी सुमारे रु. 17.77 कोटी. वरील पूल व रस्ता बांधण्यापूर्वी चिंचोली गाव ते बल्लारपूर शहराचे अंतर 24 किमी होते. डब्ल्यूसीएलच्या वरील बांधकामांनंतर, चिंचोली गाव ते बल्लारपूर शहर हे अंतर 13 किमी इतके कमी झाले आहे ज्यामुळे ग्रामस्थांना फायदा झाला आहे. वेकोली द्वारे वरील विकासात्मक उपक्रमांमुळे संपूर्ण प्रदेशातील व्यवसाय देखील सुधारला आहे. 						
3	तसेच सीएसआर निधी हा परिसरातील सामाजिक कामांसाठी वापरण्यात यावा. त्या सीएसआर फंडाचा माझ्या गावाला लाभ झालेला नाही. वृक्षारोपण करताना शेतकऱ्यांना व जनावरांना कामी येतील, असेच वृक्षारोपण करणे आवश्यक आहे. त्यांनी	<p>सीएसआर निधीचे वाटप करताना ग्रामपंचायतीच्या शिफारशी/विनंत्या विचारात घेतल्या जातात. सीएसआर फंड सीआयएल सीएसआर धोरणात दिलेल्या नियमांनुसार खर्च केला जातो. सीएसआर अंतर्गत मागील 10 वर्षात जवळपासच्या गावांमध्ये केलेली कामे खाली दिली आहेत:-</p> <table border="1"> <thead> <tr> <th>वर्ष</th> <th>क्रियाकलाप</th> <th>खर्च</th> </tr> </thead> <tbody> <tr> <td></td> <td></td> <td></td> </tr> </tbody> </table>	वर्ष	क्रियाकलाप	खर्च			
वर्ष	क्रियाकलाप	खर्च						

<p>काटेरी बीया आणून टाकल्या आणि जंगल केलेले आहे. त्यामुळे तेथे वाघाची भिती गावक-यांना वाटते. त्याचप्रमाणे डब्ल्यु.सी.एल मधून जे पाणी सोडले जाते, ते शेतक-यांच्या, स्थानिकांच्या उपयोगी पडले अशी उपाय योजना डब्ल्यु.सी.एलने करावी.</p>			(लाखांमध्ये)
	2012	खासदारांच्या विनंतीनुसार गौरी गावातील जिल्हा परिषद शाळा येथे 80 मीटर कंपाऊंड भिंतीचे बांधकाम	2.85
		जिल्हा परिषद शाळा, मानोली येथे मुलींचे शौचालय 3 मीटर x 1.5 0 मीटर आणि भिंत कंपाऊंड 50 मीटर कोन आणि कुंपण बांधणे.	3.23
		80मी बांधकाम. बामणी गावातील माउंट फोर्ट येथे कंपाऊंड वॉल.	4.97
		शिवाजी नगर वॉर्ड, बल्लारपूर येथे आकाश किराणा स्टोअर टीपी मिश्रा घर 3 मीटर रुंदी आणि 280 मीटर लांबीच्या काँक्रीट रस्त्याचे बांधकाम, आमदार	5.71
		विसापूर येथे काँक्रीट रस्त्याचे बांधकाम (400मीts x 3मी रुंद).	11.23
		विसापूर येथे नाल्याचे बांधकाम (400मीts x 3मी रुंद).	
		बामनवाडा (SC-ST गाव) स्ट्रक्चर स्टील आणि CGI रूफिंगसह तक्षशिला वॉर्ड (10मीx6मी) येथे कम्युनिटी हॉलचे बांधकाम	8.15
		जिल्हा परिषद शाळा, आर्वी येथे विटांचे काम आणि आरसीसी स्लॅबसह संगणक कक्षाचे (3मीx4मी) बांधकाम	2.24
		शिवाजी महाविद्यालय, राजुरा (नगर परिषद) येथील क्रीडांगणाच्या सभोवताली टायर व आसनांचे बांधकाम	5.28
		कैकाडीगुडा, पाचगाव गावात 500मीx3मी सिमेंट रस्त्याचे बांधकाम (SC/ST)	18.11
		कैकाडीगुडा, पाचगाव गाव येथे 100 मीटर नाल्याचे बांधकाम (SC/ST)	
		3000sq.ft चे बांधकाम एम.पी.ने विनंती केल्यानुसार कम्युनिटी स्टेजवळ पेव्हिंग ब्लॉक. गौरी गाव	6.46
		कडोली गावात सिमेंट काँक्रीटचा रस्ता 200मीx3मी रुंद	4.39
	वरूर गावात सिमेंट काँक्रीटचा रस्ता 200मीx3मी रुंद	5.17	

		चंदनवाही गावात सिमेंट काँक्रीटचा रस्ता 330मीx3मी	10.84
		अहेरी गावातील गजानन ढाकरे ते रवींद्रनाथ टागोर शाळेपर्यंत 200 मीटरचा सिमेंट काँक्रीट रस्ता	7.13
		गावातील मुलांसाठी खेळाचे मैदान, गौरी गाव	1.25
		साखरी गावात WBमी रस्त्याचे 400 मीटर बांधकाम	5.50
		चुनाळा गावात पाण्याच्या टाकीपर्यंत 100 मीटर काँक्रीट रस्त्याचे बांधकाम	2.47
		कडोली, मातरा (SC/ST), बल्लारपूर (नगर परिषद) सारख्या जवळच्या गावांमध्ये 10 क्रमांकाचे हातपंप उपलब्ध करून देणे.	3.33
		नांदगाव (सूर्या) येथील मामा तलावाची खोली वाढविण्याचे निवेदन	3.13
		बाबापूर गावात बोअरवेल बांधणे	4.96
		शासकीय औद्योगिक प्रशिक्षण संस्था, राजुरा (नगर परिषद) येथील मुलांच्या वसतिगृहात बोअरवेल बांधणे.	3.42
		येनबोडी येथील करमवीर विद्यालयात 120 मीटर लांबीची पिण्याच्या पाण्याची टाकी 2x30 मीटर पाईपलाईनचे बांधकाम	1.78
		कर्मवीर विद्यालय, येनबोडी येथे माध्यान्ह भोजनासाठी शेड बांधणे (4 मी x 12 मीटर)	2.51
		झेडपी शाळेतील एक हातपंप, काबोडी गाव	0.49
		जवळच्या गावांमध्ये प्रशिक्षण शिबिरे (व्हॉली बॉल, कबड्डी-खो खो	0.99
		15 नग. वैद्यकीय शिबिरे	0.34
		मोबाईल व्हॅन कॅम्प	0.63
		मोबाईल व्हॅन भाड्याने शुल्क	0.84
		एक नंबरची स्थापना. बल्लारपूर येथे हाय मास्ट	10.58
2013-14		साने गुरुजी भुदेसिये संस्था (वाचनालय) येथे रेक,टेबल,अल्मिराचे वाटप	0.50

	झेडपी शाळेत रेक, टेबल, अलमिराचे वाटप	1.02
	रामपूर येथे काँक्रीट रस्त्याचे बांधकाम (100 मी.)	2.9
	कोळगाव येथे काँक्रीट रस्त्याचे बांधकाम (90 मी.)	1.25
	कडोली येथे काँक्रीट रस्त्याचे बांधकाम (90 मी.)	2.46
	बाबापूर येथील रस्त्याचे बांधकाम (100 मी.)	2.09
	चडणवाही येथे सिमेंट काँक्रीट रस्त्याचे बांधकाम (125 मी.)	3.8
	राजुरा नाला येथे चित्र काढण्याचे काम 1200 चौ.मी	4.8
	मानोली येथे काँक्रीट रस्त्याचे बांधकाम (100 मी.)	2.74
	गौरी येथे रस्त्याचे बांधकाम (200 मी.)	4.71
	चार्ली/नीर्ली येथे थांबा धरण बांधणे	6.48
	साखरी येथे नाल्याचे बांधकाम (100 मी.)	1.79
	मर्दा येथे रस्त्याचे बांधकाम (1 5 0 मी.)	4.28
	मथरा येथे रस्त्याचे बांधकाम (200 मी.)	5 .4
	गोयेगाव येथे रस्त्याचे बांधकाम (200 मी.)	2.71
	वरोरा येथे रस्त्याचे बांधकाम (200 मी.)	5 .48
	Z.P शाळा मुथरा येथे कंपाउंड वॉल व स्टेज बांधणे	4.60
	सुबाई येथे बोअरवेल, पाण्याच्या टाक्या (पाणी पुरवठा योजना) बांधणे	7.13
	जवळपासच्या गावांमध्ये प्रशिक्षण शिबिरे (व्हॉलीबॉल, कबड्डी, खो-खो)	0.5
	SC/ST/BPL महिलांसाठी स्वयंरोजगार प्रशिक्षण कार्यक्रम आणि इतर काम	1.0
	ग्राम वैद्यकीय शिबिरे 15 नग.	2.11
	मोबाईल व्हॅन वैद्यकीय शिबिरे	4.12

		मोबाइल व्हॅन भाड्याने शुल्क	5.92
2014-15	कडोली, मंत्रा, बल्लारपूर आणि इतर गावांद्वारे नेआ येथे 1 8 हातपंप उपलब्ध करून देणे.		0.05
	सुबाई येथे बोअरवेल, पाण्याच्या टाक्या (पाणी पुरवठा योजना) बांधणे (3 क्रमांक हॅडपंप)		7.14
	CIL CSR धोरणानुसार बल्लारपूर परिसरातील गावातील 5 0 ग्रामीण युवकांना स्वयंरोजगार प्रशिक्षण		1.0
	मर्दा येथील महिलागटांना प्रशिक्षणासाठी शिलाई मशीनचे वाटप		0.18
2015-16	CSR उपक्रमांतर्गत जलयुक्त शिवार अभियान		24.0
	सहकारी गावातील तलावातील पृथ्वी बंधाऱ्याची दुरुस्ती		0.98
	आरोग्य सेवेसाठी मोबाइल व्हॅन भाड्याने शुल्क		2.10
2017-18	साखरी गावातील तलावाचे खोलीकरण व सुशोभीकरण		19.0
	झेडपी शाळा (मराठी), सास्ती येथे कुलरसह आरओ फिल्टरची स्थापना.		1.0
	झेडपी शाळा (तेलुगु), सास्ती येथे कुलरसह आरओ फिल्टरची स्थापना.		1.0
	स्वच्छता पखवाडा अंतर्गत वैद्यकीय शिबिर		0.1
	स्वच्छता पखवाडा अंतर्गत वैद्यकीय शिबिर		0.1
	स्वच्छता पखवाडा दरम्यान बॅनरचे प्रदर्शन		0.2
	स्वच्छता पखवाडा अंतर्गत पौनी, गौरी, साखरी आणि रामपूर येथील जि.प. शाळेच्या शौचालयाचे नूतनीकरण		2.6
	विशेष स्वच्छता पखवाडा अंतर्गत शाळांची स्वच्छता		0.4
	विशेष स्वच्छता पखवाडा जवळील शाळांमध्ये डस्टबिन बसवणे		0.6
2018-19	बॅनरचे प्रदर्शन, रॅलीचे आयोजन आणि प्रचारात्मक उपक्रम		0.32

	कार्यालय परिसर, शाळा, सार्वजनिक ठिकाणे इत्यादींची स्वच्छता.	0.46
	जवळच्या गावांमधील शाळांमध्ये नूतनीकरणात शौचालय	4.22
2019-20	जवळपासच्या गावांमध्ये वैद्यकीय शिबिरे आयोजित करणे	1.97
	साखरी गावातील जि.प.शाळेतील मैदानाचे समतलीकरण, पेव्हर ब्लॉक व शेडचे बांधकाम	7.2
	जवळपासच्या गावांसाठी ग्राम क्रीडा आयोजित करणे	0.78
	ZP शाळा ते आदिवासी बस्ती, साखरी गाव (1 5 0मीt x 3.5 मीt) पर्यंत WBमी सह सिमेंट काँक्रीट रस्त्याचे बांधकाम	7.63
	गोयेगाव येथील हनुमान मंदिर ते झेडपी शाळेपर्यंत सिमेंट काँक्रीट रस्त्याचे बांधकाम (254 मीटर x 5 मीटर)	14.37
	बॅनर प्रदर्शित करणे, रॅली आयोजित करणे आणि प्रचारात्मक उपक्रम बल्लारपूर क्षेत्र	0.5 1
	कार्यालय परिसर, शाळा, सार्वजनिक ठिकाणे इत्यादी बल्लारपूर परिसराची स्वच्छता	0.49
	बल्लारपूर क्षेत्राजवळील वरोडा आणि चिंचोली गावातील झेडपी शाळांमध्ये शौचालय नूतनीकरण आणि पाण्याची सुविधा	2.37
	सास्ती गावातील टेलरिंगमधील ग्रामीण युवक आणि प्रकल्पग्रस्तांना कौशल्य विकास प्रशिक्षण कार्यक्रम	1.05
	धोपटाळा टाउनशिप येथे ब्युटीशियन कोर्समध्ये ग्रामीण युवक आणि प्रकल्पग्रस्त व्यक्तींना कौशल्य विकास प्रशिक्षण कार्यक्रम	1.41
	रामपूर गावात टेलरिंगमधील ग्रामीण युवक आणि प्रकल्पग्रस्तांना कौशल्य विकास प्रशिक्षण कार्यक्रम	1.41
	बल्लारपूरच्या 15 वार्डात 15 नग आरओ वॉटर प्युरिफायर प्लांट बसवण्यासाठी नगर परिषद, बल्लारपूर यांना आर्थिक मदत	195.98
	ग्रामीण युवक आणि प्रकल्पग्रस्त व्यक्तींसाठी कौशल्य विकास प्रशिक्षण कार्यक्रम (मोबाईल रिपेअरिंग आणि ब्युटीशियन कोर्स)	2.19

2020-21	साखरी गावात पीडब्ल्यूडी रोड जंक्शन ते समाज मंदिर चौक (130 मीटर) पर्यंत झेडपी शाळेच्या बाजूने आरसीसी नाली बांधणे	8.93	
	कोळगाव गावात आरसीसी नाल्याचे बांधकाम (300 मी.)	16.68	
	गोयेगाव गावातील ग्रामस्थांसाठी ग्रामपंचायत भवनाजवळ चिल्लरसह 1000 LPH RO प्रणाली बसवणे	7.88	
	बाबापूर गावात ग्रामस्थांसाठी ग्रामपंचायत भवनाजवळ 1000 LPH RO प्रणाली बसवणे		
	बॅनरचे प्रदर्शन, रॅली आयोजित करणे, प्रचारात्मक उपक्रम	0.06	
	कार्यालय परिसर, शाळा, सार्वजनिक ठिकाणांची स्वच्छता	0.49	
	जवळपासच्या गावातील शाळांच्या उद्यान क्रीडांगणांचा विकास/नूतनीकरण	5.0	
	बल्लारपूर क्षेत्राजवळील वरोडा आणि चिंचोली गावातील झेडपी शाळांमध्ये शौचालय नूतनीकरण आणि पाण्याची सुविधा	2.17	
	कोविड संबंधित खर्च	2.35	
	2021-22	कोविड-19 आपत्कालीन निधी	1.97
	कोविड-19 आपत्कालीन निधीबल्लारपूर परिसरातील जवळपासच्या गावांमध्ये बॅनरचे प्रदर्शन	0.21	
वेकोली दरवर्षी त्यांच्या खाणींमध्ये वृक्षारोपण करत आहे. डब्ल्यूसीएल बल्लारपूर परिसरात गेल्या 10 वर्षातील वृक्षारोपणाचे तपशील खाली दिले आहेत:			
वृक्षारोपणाचे वर्ष	कोळसा खाण	वृक्षारोपण केले (संख्या)	प्रजाती
2012-13	गौरी ओसी	18125	कडुनिंब, शिसू,
2012-13	धोपटला ओसी	3125	गुलमोहर, निलगिरी,

2013-14	गौरी ओसी	6750	आंबा, आवळा, जामुन, रेन ट्री जांब, सोनिया, ग्लेसिदिया, बिजा, मारुक, कवठ, निलगिरी, खैर, खैर, सागवान, करंज कदंब, सिरस, चिंच, शिकाकाई, बांबू, अर्जुन, बेर
2013-14	सस्ती ओसी	12500	
2013-14	सस्ती UG	5000	
2013-14	गौरी डीप ओसी	19000	
2014-15	गौरी डीप ओसी	8000	
2014-15	बल्लारपूर ओसी	2500	
2017-18	पौनी II विस्तार ओसी	25000	
2018-19	गौरी ओसी	30000	
2019-20	गौरी ओसी	25000	
2020-21	पौनी II विस्तार ओसी	31000	
2021-22	गौरी ओसी	41000	
2021-22	पौनी II विस्तार ओसी	20000	
	एकूण	247000	

खाण पाणी वापर योजनेतर्गत खाणीचे पाणी प्रेशर फिल्टरद्वारे प्रक्रिया करून साखरी गावातील तलावात पाठविले जात आहे. चार्ली, निर्ली गावांनाही खाणीचे पाणी पाठवले जात आहे. उन्हाळ्यात गावात पाणी टंचाई असताना साखरी गावातील तलावासाठी 100 KL/दिवस पाणी पाठवले जाते. एकूण लाभार्थी – 1200 नग
चार्ली आणि निर्ली गावांमध्ये उन्हाळ्याच्या महिन्यांत गावांमध्ये पाणी टंचाई असताना 60 KL/दिवस पाठवले जाते. एकूण लाभार्थी - 1000 नग.



साखरी गावातील तलावात प्रक्रिया केलेले खाणीचे पाणी पाठविण्यासाठी 45 कम/तास क्षमतेचे प्रेशर फिल्टर बसवले



Lat N 19° 49' 7.6692" Long E 79° 16' 27.7032"

चार्ली, निर्ली गावांना शुद्धीकरण केलेले खाण पाणी पुरवठा करण्यासाठी 22.5 कम/तास क्षमतेचे प्रेशर फिल्टर बसवले.

4 मागच्या वर्षाच्या पावसाळ्यात जुन्या व नवीन नाल्यातील पाणी आमच्या सर्व गावात पाणी शिरले. सर्व शेती पाण्यात गेली. त्यामुळे लोकांचे खूपच नुकसान झाले. याबाबत आपण काय धोरण केले आहे.

मागील वर्षाच्या पुराच्या संदर्भात, असे सादर केले जाते की, मागील वर्षी, 22/07/2021 रोजी एकाच दिवसात 264.0 मिमी पाऊस पडला होता, जो गेल्या वीस वर्षातील एकाच दिवशी सर्वाधिक पाऊस होता. ही घटना अप्रत्याशित होती आणि दररोज 225 मिमीच्या सर्वाधिक पावसासाठी तयार केलेले सर्व अंदाजही धुळीस मिळाले.

22/07/2021 रोजी अचानक आलेल्या पुरामुळे पूर आणि पिकांच्या नुकसानीचे मूल्यांकन करण्यासाठी राज्य सरकारने एक समिती स्थापन केली आहे. समितीच्या अहवालाची प्रतीक्षा आहे.

5	<p>श्री पायपरे यांनी आक्षेप नोंदविला की आपल्या खाणीमुळेच आमच्या नाल्यातील पाणी अडवले गेलेले आहे. ते पाणी आमच्या गावात, शेतात शिरले. आमचे प्रचंड नुकसान झाले. तहसीलदार यांनी पुरग्रस्तांची यादी बनविली. मात्र आपण काय केले? आमच्या वस्तीतर्फे आपणास एक निवेदन दिलेले होते. आपण काहीही केले नाही. आता बैठकीत सांगतात की आपण विचार करु.</p>	<p>वेकोली ने कोणताही नाला अडवला नाही. गतवर्षी, 22/07/2021 रोजी एका दिवसात 264.0 मिमी पाऊस चार तासांच्या कालावधीत पडला होता, जो गेल्या वीस वर्षातील एकाच दिवशी सर्वाधिक पाऊस होता ज्यामुळे गावांमध्ये पूर आला होता. 22/07/2021 रोजी अचानक आलेल्या पुरामुळे पूर आणि पिकांच्या नुकसानीचे मूल्यांकन करण्यासाठी राज्य सरकारने एक समिती स्थापन केली आहे. समितीच्या अहवालाची प्रतीक्षा आहे.</p>
---	--	--

६) श्री शेषराव केशव बोंडे, निवास — साखरी, ता — राजुरा, जि — चंद्रपूर :-

क्र.	प्रश्न / सूचना/ आक्षेप	प्रकल्प प्रस्तावक द्वारे अनुपालन/उत्तर
1	<p>त्यांनी सांगितले की ते आता रामपूरला राहतात. त्यांनी आक्षेप नोंदविला की डब्ल्यु.सी.एल सादरीकरणात सांगितल्या पर्यावरण संरक्षण योजना ह्या प्रत्यक्षात राबविण्यासाठी करतात का शेतक-यांची दिशाभूल करण्यासाठी करतात हा प्रश्न उपस्थित होतो. कारण पोवनी-1,2,3 व गोवरी हे चार प्रकल्प कार्यान्वित आहेत, तर एकाही गावात असे नाही की डब्ल्यु.सी.एलचे पाणी सोडले व तळ्यातील पाण्याची पातळी वाढली. ज्या शेतक-यांच्या जमिनी घ्याव्या लागतात, एखाद्याची जमिन घेतली, तर त्यास मोबदला त्वरित मिळाले पाहिजेत, सुविधाही मिळाली पाहिजे. मात्र शासन, कंपनी जमिन घेताना अधिसूचना (एनोटिफिकेशन) काढतात, त्यामुळे स्थानिक शेतक-यांना अधिकार राहत नाही. शेतकरी शेतात राबून जगू शकतो, पण नंतर कंपनी त्यास ते करू देत नाही. 8-10 वर्षे त्यास मोबदला मिळत नाही.</p>	<p>कार्यरत असलेल्या खाणींमध्ये पर्यावरण संरक्षण उपाय सुरू आहेत. पौनी ओसी खाण आधीच संपली आहे आणि गेल्या वर्षीपासून चालू नाही. त्याचप्रमाणे गौरी I आणि II शेवटच्या सहा महिन्यांच्या आयुष्याच्या शेवटच्या टप्प्यात आहे. आता फक्त पौनी-2 खाण कार्यरत आहे. सध्याची वैशिष्ट्ये छायाचित्रांसह खाली दिली आहेत:-</p>  <p>मोबाईल वॉटर स्प्रेडर</p>



एफ्लुएंट ट्रीटमेंट प्लांट



सस्ती कॉलनी येथील एस.टी.पी



कोळसा स्टॉक यार्डमध्ये रेन गन



रस्ता साफ करणारे यंत्र

पाण्याच्या पातळीबाबत खालीलप्रमाणे सादर केले आहे:-

गौरी I आणि II(A)ओसी या दोन्ही प्रकल्पांच्या बफर झोनमध्ये भूजल पातळीचे सतत निरीक्षण केले जात आहे.

गौरी गावाच्या पूर्व मान्सून आणि मान्सून नंतरच्या कालखंडातील भूजल पातळीची आकडेवारी खाली दिली आहे:

वर्ष	मान्सूनपूर्व	पावसाळ्यानंतर
	मीटरमध्ये खोली, जमिनीच्या पातळीच्या खाली	
2010	10.05	5.02
2012	8.55	5.90
2016	7.75	6.25
2018	10.4	6.75
2020	8.2	6.4
2021	8.6	3.9

वरील निकालांवरून असे दिसून येते की, खाणकामाच्या प्रगतीनंतरही गौरी गावातील भूजल पातळीवर कोणताही विशेष परिणाम झालेला नाही.

2010 मध्ये गौरी गावातील मान्सूनपूर्व आणि पावसाळ्यानंतरच्या भूजल पातळीतील फरक = 10.05-5.12 = 4.93 मीटर

2021 मध्ये गौरी गावातील पूर्व मान्सून आणि मान्सूननंतरच्या भूजल पातळीतील फरक = 8.6-3.9 = 4.7 मीटर

वरीलवरून असे दिसून येते की भूजल पातळीत पुन्हा भर पडत आहे. 2010 आणि 2021 या दोन्ही वर्षांमध्ये मान्सूनपूर्व आणि मान्सूननंतरच्या कालावधीतील फरक जवळपास सारखाच होता. तसेच, 2010 च्या पावसाळ्यानंतरच्या भूजल पातळीच्या आकडेवारीच्या तुलनेत 2021 मध्ये पावसाळ्यानंतरच्या भूजल पातळीत लक्षणीय वाढ दिसून आली आहे. गौरी गावात भूजल पातळीत कोणतीही घट झालेली नाही.

खाण पाणी वापर योजनेतर्गत साखरी गावातील तलावात प्रेशर फिल्टरद्वारे प्रक्रिया करून खाणीचे पाणी पुरवठा करण्यात येत आहे.

साखरी गावांमध्ये उन्हाळ्यात गावात पाणी टंचाई असताना तलावाला 100 KL/दिवस पाणीपुरवठा केला जातो. एकूण लाभार्थी - 1200 नग

चार्ली आणि निर्ली गावांना उन्हाळ्याच्या महिन्यांत गावांमध्ये पाणी टंचाई असताना 60 KL/दिवस पुरवठा केला जातो. एकूण लाभार्थी - 1000 नग.



साखरी गावातील तलावात प्रक्रिया केलेले खाणीचे पाणी पाठविण्यासाठी 45 कम/तास क्षमतेचे प्रेशर फिल्टर बसवले



Lat N 19° 49' 7.6692" Long E 79° 16' 27.7032"

चार्ली, निर्ली गावांना शुद्धीकरण केलेले खाण पाणी पुरवठा करण्यासाठी 22.5 कम/तास क्षमतेचे प्रेशर फिल्टर बसवले.

कलम 14 करारानंतर जमिनीचा मोबदला दिला जातो. जमिनीचा मोबदला मिळाल्यानंतर, जमीनधारकाने रोजगाराच्या प्रक्रियेसाठी आवश्यक कागदपत्रांसह पर्यायी फॉर्म सादर करावा. कोणताही खटला नसल्यास, रोजगारावर त्वरीत प्रक्रिया केली जाते. Pauएन० II एक्स्पन. ओसी खाणीचे अलीकडील रोजगार प्रकरण खाली दिले आहे:

सर्व्हे क्र: 422/3

नाव: श्री हिमांशू अरुण जेनेकर

		<p>जमीन धारणा- 0.81 हे 13/08/2019 रोजी मिळालेल्या जमिनीचा मोबदला रु. 20.015 लाख ऑप्शन फॉर्म दिनांक- 18/02/2021 रोजी सबमिट केला रोजगार मंजूर – 11/05/2022</p> <p>वरीलवरून असे दिसून येते की, जमीन हद्दपार करणाऱ्यांनी ऑप्शन फॉर्म सादर केल्यापासून रोजगाराच्या मंजूरीसाठी फक्त एक वर्ष 3 महिने लागले.</p>
2	<p>परिसरातील कुठल्याही गावात गोवरी, पोवनी, साखरी, चिंचोली येथे कंपनीने प्रदूषण नियंत्रणाची उपाययोजना केलेली नाही. त्याचप्रमाणे परिसरातील कुठल्याही गावात सीएसआर निधीतर्गत काहीही सुविधा पुरविण्यात आलेल्या नाहीत. म्हणजे जमिन घेऊन मोबदल्यासाठी 8-10 वर्षे थांबायचे व कुठलीही सुविधा कंपनीकडून गावात शेतक-याला मिळत नाही. त्याचे उपजिविकेचे साधन हिरावुन घेतात, तर त्यास त्वरित नोकरी प्रकल्पात द्यायलाच पाहिजे. ती देत नाहीत. ही शेतक-यांची फसवणूक आहे. त्याचे वय जाते, पैसे संपतात, शेवटी तो आत्महत्या करतो. एखाद्याचा मुलगा 25 वर्षांचा असेल, तर त्यास 15-20 वर्षांनी नोकरी देतात, तर त्याचा काहीही फायदा होत नाही.</p>	<p>या संदर्भात, येथे नमूद करणे आवश्यक आहे की, खाणीच्या परिसरात प्रदूषण नियंत्रणाचे उपाय केले जातात जेणेकरून ते खाणीच्या आवारातच राहावे आणि त्यापलीकडे जाऊ नये.</p> <p>गौरी I आणि II ओसी चे प्रदूषण नियंत्रण उपाय तपशील खाली दिले आहेत:-:</p> <p>09 क्र. CHP येथे पुरविलेल्या स्प्रींकलरचे मोबाईल क्रशरवर पाणी फवारणीची व्यवस्था केली आहे.</p> <p>11 क्र. कोळसा स्टॉकयार्डमध्ये स्थापित रेन गन</p> <p>02 क्र. वजनकाट्यांवर रेन गन लावल्या आहेत</p> <p>धूळ दाबण्यासाठी 3 नंबरचे फिरते पाण्याचे टँकर पुरवले जातात (भाड्याने घेतलेले-1 क्रमांक 12 KL, विभागीय - 2 क्रमांक 28 KL) 01 क्रमांकाचे रोड स्वीपिंग मशिन कोळसा वाहतूक रस्त्यावर उपलब्ध करून दिले आहेत.</p> <p>खाणीच्या पाण्यासाठी अवसादन टाकी 01 क्र 75 KL/दिवस क्षमतेच्या ETP चा 01 क्रमांक</p> <p>पौनी ओसी येथे प्रदूषण नियंत्रण उपाय:</p> <p>02 क्र. रेन गन वजनकाट्यावर पुरविल्या जातात</p> <p>10 नग. कोळसा स्टॉक यार्ड येथे.</p> <p>मोबाईल टँकर 2 नग. प्रदान केले आहेत, 1 क्र. 28 केएलक्षमतेचे भाड्याने घेतले आणि 1 क्र. 4 केएलक्षमतेचे विभागीय.</p> <p>खाणीच्या पाण्यासाठी अवसादन टाकी 01 क्र 75 KL/दिवस क्षमतेच्या ETP चा 01 क्रमांक</p> <p>कलम 14 करारानंतर जमिनीचा मोबदला दिला जातो. जमिनीचा मोबदला मिळाल्यानंतर, जमीनधारकाने रोजगाराच्या प्रक्रियेसाठी आवश्यक कागदपत्रांसह पर्यायी फॉर्म सादर करावा.</p>

कोणताही खटला नसल्यास, रोजगारावर त्वरीत प्रक्रिया केली जाते. Pauएन० II एक्स्पन. ओसी खाणीचे अलीकडील रोजगार प्रकरण खाली दिले आहे:
सर्व्हे क्र: 422/3
नाव: श्री हिमांशू अरुण जेनेकर
जमीन धारणा- 0.81 हे
13/08/2019 रोजी मिळालेल्या जमिनीचा मोबदला रु. 20.015 लाख
ऑप्शन फॉर्म दिनांक- 18/02/2021 रोजी सबमिट केला
रोजगार मंजूर – 11/05/2022

वरीलवरून असे दिसून येते की, जमीन हद्दपार करणाऱ्यांनी ऑप्शन फॉर्म सादर केल्यापासून रोजगाराच्या मंजूरीसाठी फक्त एक वर्ष 3 महिने लागले.

या समस्येचे स्पष्टीकरण देण्यासाठी अलीकडील प्रकरण धुप्तला ओसी येथे ठेवले आहे:
CB(A आणि D) कायदा, 1957 च्या 14(1) अंतर्गत करार जून 2021 मध्ये सुरू झाले

नुकसान भरपाईचे वितरण डिसेंबर 2021 मध्ये सुरू झाले
आजपर्यंत मंजूर रु. 139.0 कोटींच्या तुलनेत रु. 104.0 कोटी वितरित केले. भरपाईचे वितरण सप्टेंबर 2022 पर्यंत पूर्ण होण्याची शक्यता आहे. या प्रकल्पात 812 रोजगार निर्माण होणार आहेत. रोजगाराची तरतूद ऑगस्ट 2022 पासून सुरू होण्याची शक्यता आहे आणि ऑगस्ट 2023 पर्यंत पूर्ण होईल.

तक्रारीच्या संदर्भात, असे सादर केले आहे की गौरी - I आणि II ओसी चे संपादन 1991 मध्ये परत सुरू झाले होते. जमिनीची भरपाई 1991 मध्ये वितरित केली गेली आणि 1992 मध्ये पूर्ण झाली. नोकरी 1991 मध्ये सुरू झाली आणि 1992 मध्ये पूर्ण झाली. सर्व जमीन गमावणाऱ्यांना गौरी I आणि II ओसी च्या बाबतीत रोजगार प्रदान करण्यात आला.

त्याचप्रमाणे, पौनी ओसी संदर्भात तपशील खाली दिलेला आहे:-
पौनी ओसीचे संपादन 1998 मध्ये परत सुरू झाले. जमिनीची भरपाई 1998 मध्ये वितरित केली गेली आणि 1998 मध्ये पूर्ण झाली. रोजगार 1998 मध्ये सुरू झाला आणि 1998 मध्ये पूर्ण झाला. पौनी ओसीच्या बाबतीत सर्व जमीन गमावलेल्यांना रोजगार प्रदान करण्यात आला.

		विलंब फक्त PAPs दरम्यान विवाद/दाव्याच्या बाबतीत होतो
3	त्याचप्रमाणे ब-याच शेतक-यांना त्यांच्या 1-2 कि.मी. अंतरावरील शेतात जाण्यासाठी 10-12 कि.मी. लांबून जावे लागते. तर दिवसभर शेतात काम करून परत 10-12 कि.मी. लांबून घरी यावे लागते. याचा विचार करून अधिसूचना काढण्याअगोदर शेतजमीन घेण्याबाबत धोरण आखण्यात यावे.	<p>असे कोणतेही संपादन नाही ज्यामुळे परिसरातील शेतक-यांना त्रास होतो. या संदर्भात येथे नमूद केले आहे की, मंजूर प्रकल्प अहवालाच्या आधारे भूसंपादन केले जाते. भारताच्या राजपत्रातील अधिसूचनांच्या मालिकेद्वारे कोळसा बेअरिंग (अधिग्रहण आणि विकास) अधिनियम, 1957 अंतर्गत निर्धारित प्रक्रियेद्वारे ही प्रक्रिया पार पाडली जाते. हे सर्व उपक्रम काटेकोरपणे नियोजित केले जातात आणि त्यानुसार कार्यान्वित केले जातात. केंद्र सरकारचे PSU असल्याने, वेकोली द्वारे कोणतीही जमीन संपादित केली जात नाही जी नियोजित आणि योग्यरित्या मंजूर केलेली नाही.</p> <p>रस्त्यासारख्या पायाभूत सुविधा निर्माण करण्याच्या दृष्टीने वेकोली शेजारच्या गावांना सर्व सुविधा पुरवते. बल्लारपूर क्षेत्राने स्वतःच्या बांधकामाद्वारे आणि PWD द्वारे डिपॉझिटरी कामांद्वारे विकसित केलेले/विकसित केलेले रस्ते जाळे खाली तपशीलवार आहेत:-</p> <p>1) गौरी ते पौनी गाव या PWD रस्त्याच्या 3 किमी लांबीच्या वळणासाठी वेकोली ने 8.76 कोटी जमा केले. काम प्रगतीपथावर आहे</p> <p>2) वेकोली ने पौनी गाव जंक्शन ते सस्ती गाव जंक्शन पर्यंत ब्लॅकटॉप केलेला कोळसा वाहतूक रस्ता विकसित केला आहे ज्याचा वापर गावातील प्रवासी देखील करतात.</p> <p>3) वेकोली ने वर्धा नदीवर 480 मीटर पूल, गौरी नाल्यावरील 150 मीटर पूल आणि 4.8 किमी लांबीचा BT रस्ता बांधला आहे ज्यामुळे राजुरा आणि बल्लारपूर या शहरांमधील संपूर्ण प्रदेशाचा संपर्क सुधारला आहे. या प्रकल्पासाठी सुमारे रु. 17.77 कोटी. वरील पूल व रस्ता बांधण्यापूर्वी चिंचोली गाव ते बल्लारपूर शहराचे अंतर 24 किमी होते. डब्ल्यूसीएलच्या वरील बांधकामांनंतर, चिंचोली गाव ते बल्लारपूर शहर हे अंतर 13 किमी इतके कमी झाले आहे ज्यामुळे ग्रामस्थांना फायदा झाला आहे. वेकोली द्वारे वरील विकासात्मक उपक्रमांमुळे संपूर्ण प्रदेशातील व्यवसाय देखील सुधारला आहे.</p>
4	त्यांनी पुढे आक्षेप नोंदविला की गाव कुठलेही असो, शेतक-यांना मोबदल्यासाठी एकच नियम लावला गेला पाहिजे. एका बाजूला अर्धे नियम, दुस-या बाजूला अर्धे नियम, हे बदलले पाहिजे.	<p>फक्त एकच नियम आहे. महाराष्ट्र जीआर 2012 नुसार जमिनीचा मोबदला दिला जातो महाराष्ट्र जीआर 2012 नुसार विविध प्रकारच्या जमिनीसाठी भरपाईचे दर खाली नमूद केले आहेत:</p> <p>नापीक जमीन - रु: 6.0 लाख/एकर बिगर सिंचन जमीन — रु: 8.0 लाख/एकर बागायती जमीन - रु: 10.0 लाख/एकर</p>
5	त्यांनी सांगितले की कंपनीने काटेरी बाभुळ लावलेले आहेत. त्यामुळे तेथे वाघ येतात व रात्री ते गावात व	वेकोली दरवर्षी त्यांच्या खाणींमध्ये वृक्षारोपण करत आहे. डब्ल्यूसीएल बल्लारपूर परिसरात गेल्या 10 वर्षातील वृक्षारोपणाचे तपशील खाली दिले आहेत:

<p>शेतात जातात. कंपनीने गावाच्या अर्धा कि. मी. अंतरावर सर्व गावात लावलेली काटेरी बाभुळ तोडून, साफ करून तेथे खड्डे करून तारेचे कुंपण करून वृक्षारोपण करण्यात यावे. ही सुविधा प्रत्येक गावात करण्यात यावी.</p>	वृक्षारोपणाचे वर्ष	कोळसा खाण	वृक्षारोपण केले (संख्या)	प्रजाती
	2012-13	गौरी ओसी	18125	कडुनिंब, शिसू,
	2012-13	धोपटला ओसी	3125	गुलमोहर, निलगिरी,
	2013-14	गौरी ओसी	6750	आंबा, आवळा,
	2013-14	सस्ती ओसी	12500	जामुन, रेन ट्री जांब,
	2013-14	सस्ती UG	5000	सोनिया, ग्लेसिदिया,
	2013-14	गौरी डीप ओसी	19000	बिजा, मारुक, कवठ,
	2014-15	गौरी डीप ओसी	8000	निलगिरी, खैर, खैर,
	2014-15	बल्लारपूर ओसी	2500	सागवान, करंज कदंब,
	2017-18	पौनी II विस्तार ओसी	25000	सिरस, चिंच,
	2018-19	गौरी ओसी	30000	शिकाकाई, बांबू,
	2019-20	गौरी ओसी	25000	अर्जुन, बेर
	2020-21	पौनी II Expएन ओसी	31000	
	2021-22	गौरी ओसी	41000	
2021-22	पौनी II Expएन ओसी	20000		
	एकूण	247000		
<p>तृणभक्षी प्राण्यांपासून रोपांचे संरक्षण करण्यासाठी सर्व वृक्षारोपण क्षेत्राभोवती काटेरी कुंपण घालण्यात आले आहे. लोखंडी तारांचे कुंपण हा व्यावहारिक उपाय नाही कारण त्यामुळे चोरीच्या घटना वाढतील. वृक्षारोपण स्थळांची छायाचित्रे खाली दिली आहेत.</p>				



सस्ती ओसी येथे पुन्हा हक्क मिळालेल्या जमिनीवर वृक्षारोपण



पौनी ओसी येथे वृक्षारोपण



गौरी I आणि II ओसी च्या ओबी डंपवर 2018 मध्ये वृक्षारोपण करण्यात आले



2012-13 मध्ये गौरी I आणि II ओसी येथे बाह्य ओबी डंपवर वृक्षारोपण केले



७) श्री नानाजी सदाशिव देवणकर, निवास – अंतरगाव, ता – राजुरा, जि – चंद्रपूर :-

क्र.	प्रश्न / सूचना/ आक्षेप	प्रकल्प प्रस्तावक द्वारे अनुपालन/उत्तर
1	<p>त्यांनी आक्षेप नोंदविला की शासनास प्रकल्पापासून करोडो रुपयांचे उत्पन्न आहे, पण त्यांच्या अंतरगावात काहीही सुविधा पुरविलेल्या नाहीत. नाल्याचे पाणी आमच्या गावात येते, त्यामुळे आमच्या 20-25 घरे ही पाण्यात जातात. गावातील शाळा, मंदीर पाण्यात बुडत असताना शासनाने व प्रशासनाने आम्हांला कोणतीही सुविधा पुरविलेली नाही. तरी शासनास एवढेच सांगतो ज्या आवश्यक सुविधा आहेत, त्या अंतरगावात पुरविण्यात याव्यात. आम्हा सांगतात की अंतरगाव हे दत्तक घेतलेले आहे. शासनाने आम्हांला पाणी दिलेले नाही की रस्ता दिलेला नाही, तर शासनाने काय दिले? शासनाने अंतरगावची 300 एकर जमिन घेतलेली असून काहीही सुविधा अंतरगावास पुरविण्यात आलेल्या नाहीत. वातावरण चांगले राहण्यासाठी झाडे लावतात, येथे काट्याची झाडे लावली आहेत. त्यामुळे आमची जनावरे अडकतात, जखमी होतात. तरीही आम्हांला काहीही सुविधा दिलेल्या नाहीत.</p>	<p>येथे एक गोष्ट स्पष्ट करणे आवश्यक आहे की जोपर्यंत सरकार (राज्य किंवा केंद्र) संबंधित आहे, डब्ल्यूसीएलला काहीही म्हणायचे नाही. एक केंद्रीय PSU म्हणून, वेकोली राष्ट्र आणि देशाच्या हितासाठी सर्वोत्कृष्ट सेवा करत राहिल आणि त्यासाठी त्याला आज्ञापत्र आहे.</p> <p>अंतरगाव गावाबाबत असे सादर केले आहे की:- 2002 मध्ये भूसंपादन पूर्ण झाले भूसंपादन – 182.74 हे जमिनीचा मोबदला दिला – 1.93 कोटी रोजगार दिला - 150 नग</p> <p>वेकोली ने अंतरगाव गाव दत्तक घेतलेले नाही. ग्रामपंचायतीच्या शिफारशीनुसार अंतरगाव गावात सीएसआर उपक्रम राबविण्यात येणार आहे. मुसळधार पावसामुळे पूरस्थिती निर्माण झाली. अंतरगाव हे गाव गोयेगाव ग्रामपंचायत अंतर्गत येते. ग्रामपंचायतीमध्ये खालील सीएसआर उपक्रम राबविण्यात येतात: 2020-21 मध्ये स्थापित चिलरसह 1000 LPH RO प्लांट (किंमत -3.94 लाख) हनुमान मंदिर ते झेडपी शाळेपर्यंत सिमेंट काँक्रीट रस्त्याचे बांधकाम (खर्च – 14.37 लाख) समाज भवनापर्यंत काँक्रीट रस्ता 3 मीटर. x 180 मीटर (किंमत -3.55 लाख) एका खोल बोअरवेल सबमर्सिबल पंपचे फिटिंग (किंमत-1.42 लाख)</p>

वेकोली दरवर्षी त्यांच्या खाणींमध्ये वृक्षारोपण करत आहे. डब्ल्यूसीएल बल्लारपूर परिसरात गेल्या 10 वर्षातील वृक्षारोपणाचे तपशील खाली दिले आहेत:

वृक्षारोपणाचे वर्ष	कोळसा खाण	वृक्षारोपण केले (संख्या)	प्रजाती
2012-13	गौरी ओसी	18125	कडुनिंब, शिसू,
2012-13	धोपटला ओसी	3125	गुलमोहर, निलगिरी,
2013-14	गौरी ओसी	6750	आंबा, आवळा,
2013-14	सस्ती ओसी	12500	जामुन, रेन ट्री जांब,
2013-14	सस्ती UG	5000	सोनिया, ग्लेसिदिया,
2013-14	गौरी डीप ओसी	19000	बिजा, मारुक, कवठ,
2014-15	गौरी डीप ओसी	8000	निलगिरी, खैर, खैर,
2014-15	बल्लारपूर ओसी	2500	सागवान, करंज कदंब,
2017-18	पौनी II विस्तार ओसी	25000	सिरस, चिंच,
2018-19	गौरी ओसी	30000	शिकाकाई, बांबू,
2019-20	गौरी ओसी	25000	अर्जुन, बेर
2020-21	पौनी II Expएन ओसी	31000	
2021-22	गौरी ओसी	41000	
2021-22	पौनी II Expएन ओसी	20000	
	एकूण	247000	

तृणभक्षी प्राण्यांपासून रोपांचे संरक्षण करण्यासाठी सर्व वृक्षारोपण क्षेत्राभोवती काटेरी कुंपण घालण्यात आले आहे. लोखंडी तारांचे कुंपण हा व्यावहारिक उपाय नाही कारण त्यामुळे चोरीच्या घटना वाढतील.

2 माझ्या शेतात माती टाकलेली असून प्रकल्पाच्या पाणी माझ्या शेतात येऊन माझे नुकसान झालेले

अंतरगाव खुर्द गावातील सर्व क्रमांक 113 हा गौरी नाल्याशेजारी आहे आणि डब्ल्यूसीएल बल्लारपूर क्षेत्राच्या गौरी डीप ओसी खाणीच्या बाह्य ओबी डंपपासून 400 मीटर अंतरावर आहे.

<p>आहे. तरी मला मोबदला मिळण्यात यावा.</p>	<p>वेकोली ने या शेतात माती टाकलेली नाही.</p> <p>गाळ रोखण्यासाठी ओव्हरबर्डन डंपभोवती गार्लंड नाले बांधले जातात. प्रत्येक पावसाळा सुरू होण्यापूर्वी नाल्यांची सफाई केली जाते.</p> <p>गौरी डीप ओसी येथे बांधलेल्या गारलन नाल्याची एकूण लांबी – 11.35 किमी गार्लंड ड्रेनचे परिमाण - 2.5 मीटर x 1.7 मीटर</p> <p>शेतजमिनीत माती टाकण्याबाबत कोणतीही तक्रार प्राप्त झालेली नाही.</p>
---	---

८) श्री राजेश बेले, निवास-गौरी/पौनी, ता-राजुरा, जि-चंद्रपूर:-

क्र.	प्रश्न / सूचना/ आक्षेप	प्रकल्प प्रस्तावक द्वारे अनुपालन/उत्तर
1	<p>त्यांनी आक्षेप नोंदविताना सांगितले की येथे वेस्टर्न कोल लिमिटेड प्रकल्पाच्या गोवरी पोवनी खुली खाण उत्पादन क्षमता विस्तारिकरणासाठी जनसुनवाई चालू आहे, तरी प्रकल्पाची मान्यता रद्द करण्यात यावी, कारण बल्लारशाह क्षेत्रात जेवढ्या वेस्टर्न कोल लिमिटेडच्या खाणी आहेत, तेथे घातक वायू प्रदूषण होत असून नदीचे पात्र लाल होत आहे. सदरहू प्रकल्पाने कुठल्याही प्रकारची उपाययोजना केलेली नाही. प्रकल्पातील या घातक वायू प्रदूषणामुळे आमच्या जिल्ह्यातील आयुष्यमान हे वीस वर्षांनी कमी झालेले आहे. ज्यांच्या जमिनी अधिग्रहित करण्यात येतात, त्यांना मोबदला वेळेवर मिळत नाही. प्रकल्पग्रस्तांना नोक-या मिळत नाही. चाळीस वर्षांपूर्वी ज्यांच्या जमिनी घेतल्या, त्यातील बहुतांश लोकांना प्रकल्पात नोक-या मिळाल्या नाहीत.</p>	<p>या संदर्भात येथे नमूद केले जाऊ शकते की खाणीच्या परिसरात प्रदूषण नियंत्रण उपाय योजले जातात जेणेकरून ते खाणीच्या आवारातच ठेवता येईल आणि त्यापलीकडे जात नाही. गौरी I & II ओसी येथे तेच घेतले आहे आणि तपशील</p> <p>09 क्र. CHP येथे पुरविलेल्या स्प्रींकलरचे मोबाईल क्रशरवर पाणी फवारणीची व्यवस्था केली आहे.</p> <p>11 क्र. कोळसा स्टॉकयार्डमध्ये स्थापित रेन गन</p> <p>02 क्र. वजनकाट्यांवर रेन गन लावल्या आहेत</p> <p>धूळ दाबण्यासाठी 3 नंबरचे फिरते पाण्याचे टँकर पुरवले जातात (भाड्याने घेतलेले-1 क्रमांक 12 KL, विभागीय - 2 क्रमांक 28 KL) 01 क्रमांकाचे रोड स्वीपिंग मशिन कोळसा वाहतूक रस्त्यावर उपलब्ध करून दिले आहेत.</p> <p>खाणीच्या पाण्यासाठी अवसादन टाकी 01 क्र 75 KL/दिवस क्षमतेच्या ETP चा 01 क्रमांक</p> <p>पौनी ओसी येथे प्रदूषण नियंत्रण उपाय:</p> <p>02 क्र. रेन गन वजनकाट्यावर पुरविल्या जातात</p> <p>10 नग. कोळसा स्टॉक यार्ड येथे.</p> <p>मोबाईल टँकर 2 नग. प्रदान केले आहेत, 1 क्र. 28 केएलक्षमतेचे भाड्याने घेतले आणि 1 क्र. 4</p>

	<p>केएलक्षमतेचे विभागीय. खाणीच्या पाण्यासाठी अवसादन टाकी 01 क्र. 75 KL/दिवस क्षमतेच्या ETP चा 01 क्रमांक</p> <p>डब्ल्यूसीएल बल्लारपूर क्षेत्राच्या सर्व खाणींमध्ये सेडिमेंटेशन टाक्या पुरविल्या जातात. सेडिमेंटेशन टँकमध्ये व्यवस्थित स्थिरावल्यानंतरच खाणीतील पाणी नाल्यात सोडले जाते.</p> <p>वर्धा नदीच्या अपस्ट्रीम आणि डाउनस्ट्रीम मॉनिटरिंगचे परिणाम खाली दिले आहेत:</p>
--	---



TEST REPORT NO.	RIN/TR/DEC-21/SW3	DATE OF ISSUE	31-12-21
NAME OF CUSTOMER	GM(ENV.), WCL(HQ), NAGPUR	SAMPLE DESCRIPTION	WATER SAMPLE
CUSTOMER LETTER REFERENCE NO.	WCL/HQ/ENV/14-I/178-193 DATED: 23.04.2021		
NAME OF AREA	BALLARPUR	SAMPLING METHOD: LSOP 5	
NAME OF PROJECT	PAUNI - II OC	SAMPLING PLAN: LQR 47	
NO. OF PAGES	1		

NAME OF LOCATION: UP STREAM OF WARDHA RIVER				SAMPLING DATE: 06-10-21
SL. NO.	PARAMETER	TEST METHOD	DETECTION LIMIT	ANALYSIS RESULT
1	pH Value	IS 3025 Part-11 Electrometric Method: 2017	2	7.62
2	Colour (Hazen)	IS 3025 Part-4 Pt-Co Method: 2017	1	4
3	TDS -mg/l	IS 3025 Part-16 Gravimetric Method: 2017	25	290
4	Oil & Greese - mg/l	IS 3025 (Part 39): 1991 (RA 2003) Partition gravimetric Method	2	BDL
5	Dissolved Oxygen - mg/l	IS 3025 (Part-38):1989 (RA 2003) Winkler Azide Method	0.1	4.6
6	B.O.D. (3 days at 27°C) - mg/l	IS 3025 Part 44 : 1993 (RA 2014)	2	6
7	Arsenic (As)-mg/l	APHA, 23rd Edition 3114 C AAS-VGA Method:2017	0.005	BDL
8	Lead as (Pb) -mg/l	APHA, 23rd Edition 3113 B AAS GTA Method:2017	0.005	BDL
9	Hexavalent Chromium -mg/l	APHA, 23rd Edition 3500-Cr B Colorimetric Method: 2017	0.01	BDL
10	Copper (as Cu) -mg/l	IS 3025 Part-42 AAS Flame Method :2014	0.03	BDL
11	Zinc as (Zn) -mg/l	IS 3025 Part-49 AAS Flame Method:2014	0.01	BDL
12	Selenium (Se) -mg/l	APHA, 23rd Edition 3114 C AAS-VGA Method:2017	0.005	BDL
13	Cadmium as (Cd)- mg/l	APHA, 23rd Edition 3113 B AAS GTA Method:2017	0.0005	BDL
14	Fluoride (as F)- mg/l	APHA, 23rd Edition 4500-F D SPADNS Method: 2017	0.02	0.26
15	Iron (as Fe) -mg/l	IS 3025 Part-53 AAS Flame Method:2014	0.06	BDL
16	Nitrate Nitrogen - mg/l	APHA, 23rd Edition 4500-NO ³ B UV Spectrophotometric Method: 2017	0.5	0.9
17	Sulphate (as SO ₄ ²⁻) -mg/l	APHA (23rd Edition) 4500E Turbidimetric Method:2017	2	34
18	Chlorides (as Cl ⁻) - mg/l	IS 3025 Part-32 1988 Argentometric Method:2014	2	24

BDL: BELOW DETECTION LIMIT

J. Shing
SCIENTIFIC ASSISTANT


Deepanshu Sahu
DEEPANSHU SAHU
AUTHORIZED SIGNATORY




TEST REPORT NO.	RIN/TR/DEC-21/SW4	DATE OF ISSUE	31-12-21
NAME OF CUSTOMER	GM(ENV.), WCL(HQ), NAGPUR	SAMPLE DESCRIPTION	WATER SAMPLE
CUSTOMER LETTER REFERENCE NO.	WCL/HQ/ENV/14-I/178-193 DATED: 23.04.2021		
NAME OF AREA	BALLARPUR	SAMPLING METHOD:	LSOP 5
NAME OF PROJECT	PAUNI-II OC	SAMPLING PLAN:	LQR 47
NO. OF PAGES	1		

NAME OF LOCATION:		DOWN STREAM OF WARDHA RIVER	SAMPLING DATE:		06-10-21
SL. NO.	PARAMETER	TEST METHOD	DETECTION LIMIT	ANALYSIS RESULT	
1	pH Value	IS 3025 Part-11 Electrometric Method: 2017	2	7.7	
2	Colour (Hazen)	IS 3025 Part-4 Pt-Co Method: 2017	1	3	
3	TDS -mg/l	IS 3025 Part-16 Gravimetric Method: 2017	25	285	
4	Oil & Grease - mg/l	IS 3025 (Part 39): 1991 (RA 2003) Partition gravimetric Method	2	BDL	
5	Dissolved Oxygen - mg/l	IS 3025 (Part-38):1989 (RA 2003) Winkler Azide Method	0.1	4.3	
6	B.O.D. (3 days at 27°C) - mg/l	IS 3025 Part 44 : 1993 (RA 2014)	2	4	
7	Arsenic (As)-mg/l	APHA, 23rd Edition 3114 C AAS-VGA Method:2017	0.005	BDL	
8	Lead as (Pb) -mg/l	APHA, 23rd Edition 3113 B AAS GTA Method:2017	0.005	BDL	
9	Hexavalent Chromium -mg/l	APHA, 23rd Edition 3500-Cr B Colorimetric Method: 2017	0.01	BDL	
10	Copper (as Cu) -mg/l	IS 3025 Part-42 AAS Flame Method :2014	0.03	BDL	
11	Zinc as (Zn) -mg/l	IS 3025 Part-49 AAS Flame Method:2014	0.01	BDL	
12	Selenium (Se) -mg/l	APHA, 23rd Edition 3114 C AAS-VGA Method:2017	0.005	BDL	
13	Cadmium as (Cd) -mg/l	APHA, 23rd Edition 3113 B AAS GTA Method:2017	0.0005	BDL	
14	Fluoride (as F ⁻) - mg/l	APHA, 23rd Edition 4500-F D SPADNS Method: 2017	0.02	0.34	
15	Iron (as Fe) -mg/l	IS 3025 Part-53 AAS Flame Method:2014	0.06	BDL	
16	Nitrate Nitrogen - mg/l	APHA, 23rd Edition 4500-NO ³ B UV Spectrophotometric Method: 2017	0.5	3.3	
17	Sulphate (as SO ₄ ⁻²) -mg/l	APHA (23rd Edition) 4500E Turbidimetric Method:2017	2	52	
18	Chlorides (as Cl ⁻) -mg/l	IS 3025 Part-32 1988 Argentometric Method:2014	2	28	

BDL: BELOW DETECTION LIMIT


SCIENTIFIC ASSISTANT


DEEPANSHU SAHU
AUTHORIZED SIGNATORY

वरील अहवालांवरून हे स्पष्ट होते की वेकोली बल्लारपूरच्या खाणीमुळे नदीपात्रात कोणतेही प्रदूषण होत नाही.

आगामी खाणीमध्ये प्रस्तावित केलेल्या प्रदूषण नियंत्रण उपायांचे तपशील खाली दिले आहेत:-

क्र.	क्रियाकलापाचे नाव	PR नुसार तरतूद (लाखांमध्ये)
1	खाण सांडपाण्यावर प्रक्रिया करण्यासाठी अवसादन तलाव	25.0
2	कार्यशाळेतील सांडपाण्यावर प्रक्रिया करण्यासाठी एफ्लुएंट ट्रीटमेंट प्लांट	30.0
3	बेस लाइन पर्यावरण डेटा निर्मिती	15.0
4.	पर्यावरणाशी संबंधित वैज्ञानिक अभ्यास	15.0
5.	धूळ नियंत्रण उपायांसाठी फॉगिंग व्यवस्था.	70.0
6.	वायू प्रदूषण नियंत्रित करण्यासाठी 10-12 किमी खाणीच्या सीमेवर 10 ते 30 मीटर त्रिस्तरीय ग्रीन बेल्ट	100.0
7.	जाण्याच्या रस्त्यालगत फिक्स्ड स्प्रेडर, कोळसा वाहतूक मार्ग, सीएचपी आणि इतर धूळ निर्माण करणारे स्रोत आणि इतर वायू प्रदूषण नियंत्रण प्रणाली इ.	100.0
8	जमीन वापर योजनेसाठी डिजिटल मॉपिंग	15.0
9	कॉन्टिन्युअंट एम्बियंट एअर क्वालिटी मॉनिटरिंग स्टेशन (CAAQMS)	75.0
10	सीवेज ट्रीटमेंट प्लांट	75.0
11	टेलीमीटरसह पायझोमीटरची स्थापना	12
12	विविध तरतुदी	30
	एकूण	562.0

कलम 14 करारानंतर जमिनीचा मोबदला दिला जातो. कोणताही खटला नसल्यास, भरपाईची प्रक्रिया त्वरीत केली जाते.

विलंब फक्त विवाद/दाव्याच्या बाबतीत होतो. तर, शेतकऱ्याला 08-10 वर्षांपासून नुकसान भरपाई न मिळाल्याचे विधान खोटे आहे.

		<p>Pauएन: II एक्स्पन. ओसी खाणीचे अलीकडील रोजगार प्रकरण खाली दिले आहे: सर्व्हे क्र: 422/3 नाव: हिमांशू अरुण जेनेकर 13/08/2019 रोजी जमिनीचा मोबदला प्राप्त झाला ऑप्शन फॉर्म दिनांक- 18/02/2021 रोजी सबमिट केला रोजगार मंजूर – 11/05/2022</p> <p>वरीलवरून असे दिसून येते की जमीन हद्दपारीने ऑप्शन फॉर्म सादर केल्याच्या तारखेपासून रोजगाराच्या मंजूरीसाठी फक्त एक वर्ष 3 महिने लागले. त्यामुळे नोकरीसाठी 40 वर्षे वाट पाहण्याचे विधान खोटे आणि तथ्यहीन आहे.</p>																																																
2	<p>प्रकल्प प्रवर्तकांनी हरितपट्टा विकसन हाती घेतलेले नाही. वृक्षारोपण असे करावयास पाहिजे की त्यामुळे वातावरण शुध्द राहिले पाहिजे. काटेरी झाडांमुळे वातावरण प्रदूषणमुक्त होत नाही. वातावरण शुध्द राहण्यासाठी वड, पिंपळाची झाडे लावावी लागतात, यांनी बाभळी लावली आहेत. त्या काटेरी झाडांमुळे वन्यप्राण्यांनाही धोका आहे. शासकीय अहवाल आहे की वायू प्रदूषणामुळे येथील वीस वर्षे कमी झालेली आहेत.</p>	<p>वेकोली दरवर्षी त्यांच्या खाणींमध्ये वृक्षारोपण करत आहे. डब्ल्यूसीएल बल्लारपूर परिसरात गेल्या 10 वर्षातील वृक्षारोपणाचे तपशील खाली दिले आहेत:</p> <table border="1"> <thead> <tr> <th>वृक्षारोपणाचे वर्ष</th> <th>कोळसा खाण</th> <th>वृक्षारोपण केले (संख्या)</th> <th>प्रजाती</th> </tr> </thead> <tbody> <tr> <td>2012-13</td> <td>गौरी ओसी</td> <td>18125</td> <td>कडुनिंब, शिसू,</td> </tr> <tr> <td>2012-13</td> <td>धोपटला ओसी</td> <td>3125</td> <td>गुलमोहर, निलगिरी,</td> </tr> <tr> <td>2013-14</td> <td>गौरी ओसी</td> <td>6750</td> <td>आंबा, आवळा,</td> </tr> <tr> <td>2013-14</td> <td>सस्ती ओसी</td> <td>12500</td> <td>जामुन, रेन ट्री जांब,</td> </tr> <tr> <td>2013-14</td> <td>सस्ती UG</td> <td>5000</td> <td>सोनिया, ग्लेसिदिया,</td> </tr> <tr> <td>2013-14</td> <td>गौरी डीप ओसी</td> <td>19000</td> <td>बिजा, मारुक, कवठ,</td> </tr> <tr> <td>2014-15</td> <td>गौरी डीप ओसी</td> <td>8000</td> <td>निलगिरी, खैर, खैर,</td> </tr> <tr> <td>2014-15</td> <td>बल्लारपूर ओसी</td> <td>2500</td> <td>सागवान, करंज कदंब,</td> </tr> <tr> <td>2017-18</td> <td>पौनी II विस्तार ओसी</td> <td>25000</td> <td>सिरस, चिंच,</td> </tr> <tr> <td>2018-19</td> <td>गौरी ओसी</td> <td>30000</td> <td>शिकाकाई, बांबू,</td> </tr> <tr> <td>2019-20</td> <td>गौरी ओसी</td> <td>25000</td> <td>अर्जुन, बेर</td> </tr> </tbody> </table>	वृक्षारोपणाचे वर्ष	कोळसा खाण	वृक्षारोपण केले (संख्या)	प्रजाती	2012-13	गौरी ओसी	18125	कडुनिंब, शिसू,	2012-13	धोपटला ओसी	3125	गुलमोहर, निलगिरी,	2013-14	गौरी ओसी	6750	आंबा, आवळा,	2013-14	सस्ती ओसी	12500	जामुन, रेन ट्री जांब,	2013-14	सस्ती UG	5000	सोनिया, ग्लेसिदिया,	2013-14	गौरी डीप ओसी	19000	बिजा, मारुक, कवठ,	2014-15	गौरी डीप ओसी	8000	निलगिरी, खैर, खैर,	2014-15	बल्लारपूर ओसी	2500	सागवान, करंज कदंब,	2017-18	पौनी II विस्तार ओसी	25000	सिरस, चिंच,	2018-19	गौरी ओसी	30000	शिकाकाई, बांबू,	2019-20	गौरी ओसी	25000	अर्जुन, बेर
वृक्षारोपणाचे वर्ष	कोळसा खाण	वृक्षारोपण केले (संख्या)	प्रजाती																																															
2012-13	गौरी ओसी	18125	कडुनिंब, शिसू,																																															
2012-13	धोपटला ओसी	3125	गुलमोहर, निलगिरी,																																															
2013-14	गौरी ओसी	6750	आंबा, आवळा,																																															
2013-14	सस्ती ओसी	12500	जामुन, रेन ट्री जांब,																																															
2013-14	सस्ती UG	5000	सोनिया, ग्लेसिदिया,																																															
2013-14	गौरी डीप ओसी	19000	बिजा, मारुक, कवठ,																																															
2014-15	गौरी डीप ओसी	8000	निलगिरी, खैर, खैर,																																															
2014-15	बल्लारपूर ओसी	2500	सागवान, करंज कदंब,																																															
2017-18	पौनी II विस्तार ओसी	25000	सिरस, चिंच,																																															
2018-19	गौरी ओसी	30000	शिकाकाई, बांबू,																																															
2019-20	गौरी ओसी	25000	अर्जुन, बेर																																															

		2020-21	पौनी II Expएन ओसी	31000																							
		2021-22	गौरी ओसी	41000																							
		2021-22	पौनी II Expएन ओसी	20000																							
			एकूण	247000																							
		<p>तृणभक्षी प्राण्यांपासून रोपांचे संरक्षण करण्यासाठी सर्व वृक्षारोपण क्षेत्राभोवती काटेरी कुंपण घालण्यात आले आहे. लोखंडी तारांचे कुंपण हा व्यावहारिक उपाय नाही कारण त्यामुळे चोरीच्या घटना वाढतील.</p>																									
3	<p>प्रकल्पाने परिसरात विकास कामे हाती घेतलेली नाहीत. यांच्या प्रकल्पातील वाहतुकीचे रस्ते फुटलेले आहेत. मोठे खड्डे रस्त्यात पडलेले आहेत. इतकी वर्षे होऊनही वेस्टर्न कोल लिमिटेडने परिसरात मल्टी-स्पेशॅलिटी हॉस्पिटलही उभारलेले नाही. आमच्या जिल्ह्यातील मसूर, खाणीतील कोळसा दुस-या राज्यात वीजनिर्मितीसाठी पाठवतात. येथे उत्पन्न होणारी वीज ही परराज्यात पुरविली जाते, मात्र त्याच्या बदलात या जिल्ह्याला काहीच मिळत नाही. तरी ही जनसुनावणी रद्द करण्यात येऊन या क्षेत्रातील बाकीच्या ज्या खाणी आहेत, त्यांनी प्रदूषण नियंत्रणाची उपाययोजना कार्यान्वित केल्याशिवाय व परिसरात मल्टी-स्पेशॅलिटी हॉस्पिटलही उभारल्याशिवाय प्रकल्पास विस्तारिकरणाची परवानगी देण्यात येऊ नये.</p>	<p>डब्ल्यूसीएलचे अंतर्गत कोळसा वाहतूक रस्ते नियमितपणे दुरुस्त केले जातात. वेकोली ने वर्धा नदीवर 480 मीटर पूल, गौरी नाल्यावरील 150 मीटर पूल आणि 4.8 किमी लांबीचा BT रस्ता बांधला आहे ज्यामुळे संपूर्ण प्रदेशाची जोडणी सुधारली आहे. या प्रकल्पासाठी सुमारे रु. 17.77 कोटी. खराब झालेले रस्ते क्षेत्र PWD, महाराष्ट्र शासनाच्या अंतर्गत येते. कोविड 19 महामारीमुळे PWD द्वारे दुरुस्तीची कामे उशीर झाली.</p> <p>वेकोली च्या खाणी जिल्हा खाण निधीमध्ये योगदान देतात. डीएमएफ वरचा खर्च जिल्हाधिकार्यांच्या निर्णयावर अवलंबून आहे.</p> <p>बल्लारपूर क्षेत्राने मागील 4 वर्षात रॉयल्टी, हरित ऊर्जा उपकर, डीएमएफ इत्यादी अंतर्गत दिलेली रक्कम खाली दिली आहे:-</p>	<table border="1"> <thead> <tr> <th>वर्ष</th> <th>रॉयल्टी (लाखांमध्ये)</th> <th>डीएमएफ (लाखांमध्ये)</th> <th>हरित ऊर्जा उपकर (लाखांमध्ये)</th> </tr> </thead> <tbody> <tr> <td>2018-19</td> <td>14646.07</td> <td>4392.61</td> <td>21840.49</td> </tr> <tr> <td>2019-20</td> <td>13684.90</td> <td>41 05.52</td> <td>22848.38</td> </tr> <tr> <td>2020-21</td> <td>14743.07</td> <td>4422.99</td> <td>25787.54</td> </tr> <tr> <td>2021-22</td> <td>20606.51</td> <td>6182.03</td> <td>30484.78</td> </tr> <tr> <td>एकूण</td> <td>63680.55</td> <td>19103.15</td> <td>100961.19</td> </tr> </tbody> </table>	वर्ष	रॉयल्टी (लाखांमध्ये)	डीएमएफ (लाखांमध्ये)	हरित ऊर्जा उपकर (लाखांमध्ये)	2018-19	14646.07	4392.61	21840.49	2019-20	13684.90	41 05.52	22848.38	2020-21	14743.07	4422.99	25787.54	2021-22	20606.51	6182.03	30484.78	एकूण	63680.55	19103.15	100961.19
वर्ष	रॉयल्टी (लाखांमध्ये)	डीएमएफ (लाखांमध्ये)	हरित ऊर्जा उपकर (लाखांमध्ये)																								
2018-19	14646.07	4392.61	21840.49																								
2019-20	13684.90	41 05.52	22848.38																								
2020-21	14743.07	4422.99	25787.54																								
2021-22	20606.51	6182.03	30484.78																								
एकूण	63680.55	19103.15	100961.19																								

	<p>वेकोली ला कोळशाचे उत्पादन करणे आणि पॉवर हाऊसला पुरवठा करणे बंधनकारक आहे. विजेचे वितरण आणि पुरवठा वेकोली शी संबंधित नाही.</p> <p>वैद्यकीय सुविधांच्या संदर्भात, येथे नमूद केले जाऊ शकते की वेकोली बल्लारपूर क्षेत्राचे एरिया हॉस्पिटल हे 25 खाटांचे हॉस्पिटल आहे जे वेकोली कर्मचारी आणि जवळपासच्या गावातील PAPs सेवा देत आहे.</p> <p>या रूग्णालयात असलेल्या सुविधांचा तपशील खाली दिला आहे:-</p> <ol style="list-style-type: none">1. डॉक्टर:- 07 संख्या.2. विशेषज्ञ:- 013. व्यावसायिक आरोग्य विशेषज्ञ:- 014. प्रयोगशाळा:- जैव रसायनशास्त्र आणि पॅथॉलॉजी प्रयोगशाळा5. ऑपरेशन थिएटर-01 क्र6. इतर सुविधा: स्पायरोमेट्री, ईसीजी मशीन, ऑडिओमेट्री, एक्स-रे मशीन, रक्त तपासणी उपकरणे इको फ्रॅंडली, सेंट्रल ऑक्सिजन लाइन, जनरेटर इ. <p>मोफत ओपीडी सेवा पुरवणाऱ्या पीएपीसाठी हॉस्पिटलमध्ये सीएसआर क्लिनिकची स्थापना करण्यात आली आहे.</p> <p>वेळ :-09 am ते 01pm आणि 04 pm ते 06 pm</p> <p>प्रदान केलेल्या सेवा:- मोफत ओपीडी</p> <p>पीएपींना मोफत औषधे दिली जातात.</p>
--	--



कोविड 19 साथीच्या काळात, हॉस्पिटलमध्ये PAPs ला मोफत लसीकरण करण्यात आले. PAPs पासून एकूण लसीकरण लाभार्थी = 15,412 संख्या.

ओपीडी वर्षानुसार लाभ झालेल्या पीएपीच्या नोंदी खाली दिल्या आहेत:-

वर्ष	लाभार्थी (संख्या मध्ये)
2021-22	781
2020-21	779
2019-20	1285

९) श्री कमलेश काळे, निवास-चिंचोली, ता.-राजुरा, जि-चंद्रपूर:-

क्र.	प्रश्न / सूचना/ आक्षेप	प्रकल्प प्रस्तावक द्वारे अनुपालन/उत्तर
1	त्यांनी सूचना केली की प्रकल्पग्रस्तांना चेक हा व्याजासकट देण्यात यावा. कारण चेक प्रथम द्यायचा व 12-15 महिन्यांनी ठेवायचा नाही.	कलम 14 करारानंतर जमिनीचा मोबदला दिला जातो. कोणताही खटला नसल्यास, भरपाईची प्रक्रिया त्वरीत केली जाते. नुकसान भरपाई थेट जमीन हद्दपारीच्या बँक खात्यात जमा केली जाते. या समस्येचे स्पष्टीकरण देण्यासाठी अलीकडील प्रकरण धुप्तला ओसी येथे ठेवले आहे: CB(A आणि D) कायदा, 1957 च्या 14(1) अंतर्गत करार जून 2021 मध्ये सुरू झाले

		डिसेंबर 2021 मध्ये नुकसानभरपाईचे वितरण सुरू झाले आजपर्यंत मंजूर रु. 139.0 कोटींच्या तुलनेत रु. 104.0 कोटी वितरित केले. भरपाईचे वितरण सप्टेंबर 2022 पर्यंत पूर्ण होण्याची शक्यता आहे. या प्रकल्पात 812 रोजगार निर्माण होणार आहेत. रोजगाराची तरतूद ऑगस्ट 2022 पासून सुरू होण्याची शक्यता आहे आणि ऑगस्ट 2023 पर्यंत पूर्ण होईल.
--	--	---

१०) श्री प्रशांत घरोटे, साखरी, ता. राजुरा, जि. चंद्रपूर:-

क्र.	प्रश्न / सूचना/ आक्षेप	प्रकल्प प्रस्तावक द्वारे अनुपालन/उत्तर
1	श्री घरोटे यांनी सांगितले की माझ्या अगोदर काही मान्यवर बोलले आहेत. त्यावरील काही विषयांबाबत मी सूचना करतो की चिंचोली गावात जी उर्वरित जमिन आहे, त्या जमिनीच्या एका बाजूला नैसर्गिक नाला तर दुस-या बाजूला कृत्रिम वळवलेला (Diverted) नाला आहे. तिस-या बाजूला आता जनसुनावणी होते ती खाण आहे. या तिन्ही बाजूंनी वेढलेली चिंचोली गावाची जी जमिन आहे, ती येणा-या काळात अधिग्रहित करण्यात यावी ही पहिली सूचना.	प्रस्तावित गौरी पौनी विस्तारीकरण ओसीएममध्ये नाल्यांमधील चिंचोलीची जमीन संपादित केली जात आहे. भाडेकरू जमीन संपादित केली जाणार – 104.08 हे मंजूर प्रकल्प अहवालातील तरतुदीनुसार भूसंपादन केले जाते. त्यानुसार अधिसूचना जारी करून योग्य मोबदला देऊन जमीन संपादित केली जाते. यापलीकडे वेकोली सारख्या सरकारी कंपनीमध्ये कोणतेही संपादन शक्य नाही.
2	त्यांनी पुढे सांगितले की हा जो परिसर आहे, तो वेस्टर्न कोल लिमिटेडने वेढलेला परिसर आहे. पोवनी-1,पोवनी-2,पोवनी-3, गोवरी, सापती असेल, यात वेस्टर्न कोल लिमिटेडची जी कोळसा वाहतूक चालते, ती ताडपत्री न घालता व जास्त ओझे (overburdened) करण्यात येते. स्थानिकांनी तक्रार केल्यानंतर तात्पुरते नियमांचे पालन करण्यात येते. काही दिवसांनी परत ताडपत्री न घालता व जास्त ओझे (overburdened) घालून परत कोळशाची वाहतूक करण्यात येते. कोळशाच्या खुल्या	खाणीच्या परिसरातून बाहेर पडणारे सर्व ट्रक ताडपत्रीने झाकलेले आहेत. सहा महिन्यांत तात्पुरते साइडिंग बांधले जाईल आणि कोळशाची मोठी वाहतूक वेकोली च्या अंतर्गत रस्त्यांद्वारे होईल ज्यामुळे शेतीवर होणारा परिणाम कमी होईल. दीर्घकालीन, SILO लोडिंग प्रणाली प्रस्तावित आहे ज्याद्वारे प्रदूषणाचा भार लक्षणीयरीत्या कमी करून बहुतेक कोळसा पाठविला जाईल. बल्लारपूर परिसरातील रस्त्यांच्या जाळ्यातील अलीकडील विकास खाली दिलेला आहे:- 1) गौरी ते पौनी गाव या PWD रस्त्याच्या 3 किमी लांबीच्या वळणासाठी वेकोली ने 8.76 कोटी जमा केले. काम प्रगतीपथावर आहे 2) वेकोली ने पौनी गाव जंक्शन ते सस्ती गाव जंक्शन पर्यंत ब्लॉकटॉप केलेला कोळसा वाहतूक रस्ता विकसित केला आहे ज्याचा वापर गावातील प्रवासी देखील करतात.

<p>वाहतुकीमुळे आजूबाजूच्या शेतक-यांच्या शेताचे सतत नुकसान होत राहते. तरी ज्या मार्गाने डब्ल्यु. सी. लिमिटेडची वाहतुक होते, त्या मार्गावरिल सर्व शेतक-यांना वार्षिक बांधिव नुकसान भरपाई दिली गेली पाहिजे. कारण त्यांची शेती अधिग्रहित न होता नेहमीसारखे नुकसान होत आहे. शेतात उत्पादन होत नाही.</p>	<p>3) वेकोली ने वर्धा नदीवर 480 मीटर पूल, गौरी नाल्यावरील 150 मीटर पूल आणि 4.8 किमी लांबीचा BT रस्ता बांधला आहे ज्यामुळे राजुरा आणि बल्लारपूर या शहरांमधील संपूर्ण प्रदेशाचा संपर्क सुधारला आहे. या प्रकल्पासाठी सुमारे रु. 17.77 कोटी.</p>												
<p>3 पोवनी गावाची बरीचशी जमिन ही प्रकल्पात गेलेली आहे. फक्त 10-15% शेतजमीन राहिली आहे. ती शेती गावाला लागून आहे, तरी तेथील शेतक-यांची विनंती आहे की उर्वरित शेतीचे अधिग्रहण व गावाचे पुनर्वसन हे दोन्हीही विषय एकाचवेळी घेण्यात यावे, जेणेकरून शेतक-यांची शेती करण्याची अडचण बंद होईल. या खाणीभोवती परिसरातील गोवरी, पोवनी, चिंचोली ही गावे लागून आहेत. तरी खाणीतून निघणारे पाणी पिण्याच्या पाण्यायोग्य करण्यासाठी डब्ल्यु सी एल ने उपाययोजना करावी. त्यामुळे परिसरातील पाण्याची समस्या निकाली लागेल. तरी सीएसआर अंतर्गत गोवरी, पोवनी, चिंचोली या गावात पिण्याच्या पाण्याच्या योजना हाती घ्याव्यात.</p>	<p>मंजूर प्रकल्प अहवालातील तरतुदीनुसार भूसंपादन केले जाते. त्यानुसार अधिसूचना जारी करून योग्य मोबदला देऊन जमीन संपादित केली जाते. यापलीकडे वेकोली सारख्या सरकारी कंपनीत कोणतेही अधिग्रहण शक्य नाही पौनी ओसी येथील खाणीचे पाणी प्रेशर फिल्टरने प्रक्रीया करून चाली, निर्ली गावांना पाठवले जाते. सास्ती टाउनशिप आणि बल्लारपूर वसाहतींमध्ये खाणीच्या पाण्यावर प्रक्रीया करण्यासाठी आणि वसाहतीला घरगुती कारणासाठी पुरवठा करण्यासाठी 2.25 एमएलडी क्षमतेचे जलशुद्धीकरण प्रकल्प बांधण्यात आले आहेत. ग्राम प्रशासनाकडून विनंती प्राप्त होताच गौरी, पौनी आणि चिंचोली गावात पिण्याच्या पाण्याच्या योजना हाती घेण्यात येणार आहेत.</p>												
<p>4 त्यांनी पुढे सूचना केली की सीएसआर निधी हा प्रकल्पग्रस्त क्षेत्रातच वापरण्यात यावा.</p>	<p>सीएसआर अंतर्गत मागील 10 वर्षात जवळपासच्या गावांमध्ये केलेली कामे खाली दिली आहेत:-</p> <table border="1" data-bbox="916 1118 2007 1501"> <thead> <tr> <th>वर्ष</th> <th>क्रियाकलाप</th> <th>खर्च (लाखांमध्ये)</th> </tr> </thead> <tbody> <tr> <td>2012</td> <td>खासदारांच्या विनंतीनुसार गौरी गावातील जिल्हा परिषद शाळा येथे 80 मीटर कंपाऊंड भिंतीचे बांधकाम</td> <td>2.85</td> </tr> <tr> <td></td> <td>जिल्हा परिषद शाळा, मानोली येथे मुर्लीचे शौचालय 3 मीटर x 1.50 मीटर आणि भिंत कंपाऊंड 50 मीटर कोन आणि कुंपण बांधणे.</td> <td>3.23</td> </tr> <tr> <td></td> <td>80मीts बांधकाम. बामणी गावातील माउंट फोर्ट येथे कंपाऊंड वॉल.</td> <td>4.97</td> </tr> </tbody> </table>	वर्ष	क्रियाकलाप	खर्च (लाखांमध्ये)	2012	खासदारांच्या विनंतीनुसार गौरी गावातील जिल्हा परिषद शाळा येथे 80 मीटर कंपाऊंड भिंतीचे बांधकाम	2.85		जिल्हा परिषद शाळा, मानोली येथे मुर्लीचे शौचालय 3 मीटर x 1.50 मीटर आणि भिंत कंपाऊंड 50 मीटर कोन आणि कुंपण बांधणे.	3.23		80मीts बांधकाम. बामणी गावातील माउंट फोर्ट येथे कंपाऊंड वॉल.	4.97
वर्ष	क्रियाकलाप	खर्च (लाखांमध्ये)											
2012	खासदारांच्या विनंतीनुसार गौरी गावातील जिल्हा परिषद शाळा येथे 80 मीटर कंपाऊंड भिंतीचे बांधकाम	2.85											
	जिल्हा परिषद शाळा, मानोली येथे मुर्लीचे शौचालय 3 मीटर x 1.50 मीटर आणि भिंत कंपाऊंड 50 मीटर कोन आणि कुंपण बांधणे.	3.23											
	80मीts बांधकाम. बामणी गावातील माउंट फोर्ट येथे कंपाऊंड वॉल.	4.97											

शिवाजी नगर वॉर्ड, बल्लारपूर येथे आकाश किराणा स्टोअर टीपी मिश्रा घर 3 मीटर रुंदी आणि 280 मीटर लांबीच्या काँक्रीट रस्त्याचे बांधकाम, आमदार	5.71
विसापूर येथे काँक्रीट रस्त्याचे बांधकाम (400मी x 3मी रुंद).	11.23
विसापूर येथे नाल्याचे बांधकाम (400मी x 3मी रुंद).	
बामनवाडा (SC-ST गाव) स्ट्रक्चर स्टील आणि CGI रूफिंगसह तक्षशिला वॉर्ड (10मीx6मी) येथे कम्युनिटी हॉलचे बांधकाम	8.15
जिल्हा परिषद शाळा, आर्वी येथे विटांचे काम आणि आरसीसी स्लॅबसह संगणक कक्षाचे (3मीx4मी) बांधकाम	2.24
शिवाजी महाविद्यालय, राजुरा (नगर परिषद) येथील क्रीडांगणाच्या सभोवताली टायर व आसनांचे बांधकाम	5.28
कैकाडीगुडा, पाचगाव गावात 500मीx3मी सिमेंट रस्त्याचे बांधकाम (SC/ST)	18.11
कैकाडीगुडा, पाचगाव गाव येथे 100 मीटर नाल्याचे बांधकाम (SC/ST)	
3000sq.ft चे बांधकाम एम.पी.ने विनंती केल्यानुसार कम्युनिटी स्टेजजवळ पेव्हिंग ब्लॉक. गौरी गाव	6.46
कडोली गावात सिमेंट काँक्रीटचा रस्ता 200मीx3मी रुंद	4.39
वरूर गावात सिमेंट काँक्रीटचा रस्ता 200मीx3मी रुंद	5.17
चंदनवाही गावात सिमेंट काँक्रीटचा रस्ता 330मीx3मी	10.84
अहेरी गावातील गजानन ढाकरे ते रवींद्रनाथ टागोर शाळेपर्यंत 200 मीटरचा सिमेंट काँक्रीट रस्ता	7.13
गावातील मुलांसाठी खेळाचे मैदान, गौरी गाव	1.25
साखरी गावात WBमी रस्त्याचे 400 मीटर बांधकाम	5.50
चुनाळा गावात पाण्याच्या टाकीपर्यंत 100 मीटर काँक्रीट रस्त्याचे	2.47

		बांधकाम	
		कडोली, मातरा (SC/ST), बल्लारपूर (नगर परिषद) सारख्या जवळच्या गावांमध्ये 10 क्रमांकाचे हातपंप उपलब्ध करून देणे.	3.33
		नांदगाव (सूर्या) येथील मामा तलावाची खोली वाढविण्याचे निवेदन	3.13
		बाबापूर गावात बोअरवेल बांधणे	4.96
		शासकीय औद्योगिक प्रशिक्षण संस्था, राजुरा (नगर परिषद) येथील मुलांच्या वसतिगृहात बोअरवेल बांधणे.	3.42
		येनबोडी येथील करमवीर विद्यालयात 120 मीटर लांबीची पिण्याच्या पाण्याची टाकी 2x30 मीटर पाईपलाईनचे बांधकाम	1.78
		कर्मवीर विद्यालय, येनबोडी येथे माध्यान्ह भोजनासाठी शेड बांधणे (4 मी x 12 मीटर)	2.5 1
		झेडपी शाळेतील एक हातपंप, काबोडी गाव	0.49
		जवळच्या गावांमध्ये प्रशिक्षण शिबिरे (व्हॉली बॉल, कबड्डी-खो खो	0.99
		15 नग. वैद्यकीय शिबिरे	0.34
		मोबाईल व्हॅन कॅम्प	0.63
		मोबाइल व्हॅन भाड्याने शुल्क	0.84
		एक नंबरची स्थापना. बल्लारपूर येथे हाय मास्ट	10.58
	2013-14	साने गुरुजी भुदेसिये संस्था (वाचनालय) येथे रेक,टेबल,अल्मिराचे वाटप	0.5 0
		झेडपी शाळेत रेक, टेबल, अलमिराचे वाटप	1.02
		रामपूर येथे काँक्रीट रस्त्याचे बांधकाम (100 मी.)	2.9
		कोळगाव येथे काँक्रीट रस्त्याचे बांधकाम (90 मी.)	1.25
		कडोली येथे काँक्रीट रस्त्याचे बांधकाम (90 मी.)	2.46
		बाबापूर येथील रस्त्याचे बांधकाम (100 मी.)	2.09

		चडणवाही येथे सिमेंट काँक्रीट रस्त्याचे बांधकाम (125 मी.)	3.8
		राजुरा नाला येथे चित्र काढण्याचे काम 1200 चौ.मी	4.8
		मानोली येथे काँक्रीट रस्त्याचे बांधकाम (100 मी.)	2.74
		गौरी येथे रस्त्याचे बांधकाम (200 मी.)	4.71
		चाली/नीली येथे थांबा धरण बांधणे	6.48
		साखरी येथे नाल्याचे बांधकाम (100 मी.)	1.79
		मर्दा येथे रस्त्याचे बांधकाम (1 5 0 मी.)	4.28
		मथरा येथे रस्त्याचे बांधकाम (200 मी.)	5 .4
		गोयेगाव येथे रस्त्याचे बांधकाम (200 मी.)	2.71
		वरोरा येथे रस्त्याचे बांधकाम (200 मी.)	5.48
		Z.P शाळा मुथरा येथे कंपाउंड वॉल व स्टेज बांधणे	4.60
		सुबाई येथे बोअरवेल, पाण्याच्या टाक्या (पाणी पुरवठा योजना) बांधणे	7.13
		जवळपासच्या गावांमध्ये प्रशिक्षण शिबिरे (व्हॉलीबॉल, कबड्डी, खो-खो)	0.5
		SC/ST/BPL महिलांसाठी स्वयंरोजगार प्रशिक्षण कार्यक्रम आणि इतर काम	1.0
		ग्राम वैद्यकीय शिबिरे 1 5 नग.	2.11
		मोबाईल व्हॅन वैद्यकीय शिबिरे	4.12
		मोबाइल व्हॅन भाड्याने शुल्क	5 .92
2014-15		कडोली, मंत्रा, बल्लारपूर आणि इतर गावांद्वारे नेआ येथे 1 8 हातपंप उपलब्ध करून देणे.	0.05
		सुबाई येथे बोअरवेल, पाण्याच्या टाक्या (पाणी पुरवठा योजना) बांधणे (3 क्रमांक हँडपंप)	7.14
		CIL CSR धोरणानुसार बल्लारपूर परिसरातील गावातील 5 0	1.0

	ग्रामीण युवकांना स्वयंरोजगार प्रशिक्षण	
	मर्दा येथील महिलागटांना प्रशिक्षणासाठी शिलाई मशीनचे वाटप	0.18
2015-16	CSR उपक्रमांतर्गत जलयुक्त शिवार अभियान	24.0
	सहकारी गावातील तलावातील पृथ्वी बंधाऱ्याची दुरुस्ती	0.98
	आरोग्य सेवेसाठी मोबाइल व्हॅन भाड्याने शुल्क	2.10
2017-18	साखरी गावातील तलावाचे खोलीकरण व सुशोभीकरण	19.0
	झेडपी शाळा (मराठी), सास्ती येथे कुलरसह आरओ फिल्टरची स्थापना.	1.0
	झेडपी शाळा (तेलुगु), सास्ती येथे कुलरसह आरओ फिल्टरची स्थापना.	1.0
	स्वच्छता पखवाडा अंतर्गत वैद्यकीय शिबिर	0.1
	स्वच्छता पखवाडा अंतर्गत वैद्यकीय शिबिर	0.1
	स्वच्छता पखवाडा दरम्यान बॅनरचे प्रदर्शन	0.2
	स्वच्छता पखवाडा अंतर्गत पौनी, गौरी, साखरी आणि रामपूर येथील जि.प. शाळेच्या शौचालयाचे नूतनीकरण	2.6
	विशेष स्वच्छता पखवाडा अंतर्गत शाळांची स्वच्छता	0.4
	विशेष स्वच्छता पखवाडा जवळील शाळांमध्ये डस्टबिन बसवणे	0.6
2018-19	बॅनरचे प्रदर्शन, रॅलीचे आयोजन आणि प्रचारात्मक उपक्रम	0.32
	कार्यालय परिसर, शाळा, सार्वजनिक ठिकाणे इत्यादींची स्वच्छता.	0.46
	जवळच्या गावांमधील शाळांमध्ये नूतनीकरणात शौचालय	4.22
2019-20	जवळपासच्या गावांमध्ये वैद्यकीय शिबिरे आयोजित करणे	1.97
	साखरी गावातील जि.प.शाळेतील मैदानाचे समतलीकरण, पेव्हर ब्लॉक व शेडचे बांधकाम	7.2
	जवळपासच्या गावांसाठी ग्राम क्रीडा आयोजित करणे	0.78

		ZP शाळा ते आदिवासी बस्ती, साखरी गाव (1 5 0मीt x 3.5 मीt) पर्यंत WBमी सह सिमेंट काँक्रीट रस्त्याचे बांधकाम	7.63
		गोयेगाव येथील हनुमान मंदिर ते झेडपी शाळेपर्यंत सिमेंट काँक्रीट रस्त्याचे बांधकाम (254 मीटर x 5 मीटर)	14.37
		बॅनर प्रदर्शित करणे, रॅली आयोजित करणे आणि प्रचारात्मक उपक्रम बल्लारपूर क्षेत्र	0.51
		कार्यालय परिसर, शाळा, सार्वजनिक ठिकाणे इत्यादी बल्लारपूर परिसराची स्वच्छता	0.49
		बल्लारपूर क्षेत्राजवळील वरोडा आणि चिंचोली गावातील झेडपी शाळांमध्ये शौचालय नूतनीकरण आणि पाण्याची सुविधा	2.37
		सास्ती गावातील टेलरिंगमधील ग्रामीण युवक आणि प्रकल्पग्रस्तांना कौशल्य विकास प्रशिक्षण कार्यक्रम	1.05
		धोपटाळा टाउनशिप येथे ब्युटीशियन कोर्समध्ये ग्रामीण युवक आणि प्रकल्पग्रस्त व्यक्तींना कौशल्य विकास प्रशिक्षण कार्यक्रम	1.41
		रामपूर गावात टेलरिंगमधील ग्रामीण युवक आणि प्रकल्पग्रस्तांना कौशल्य विकास प्रशिक्षण कार्यक्रम	1.41
		बल्लारपूरच्या 15 वार्डात 15 नग आरओ वॉटर प्युरिफायर प्लांट बसवण्यासाठी नगर परिषद, बल्लारपूर यांना आर्थिक मदत	195.98
		ग्रामीण युवक आणि प्रकल्पग्रस्त व्यक्तींसाठी कौशल्य विकास प्रशिक्षण कार्यक्रम (मोबाईल रिपेअरिंग आणि ब्युटीशियन कोर्स)	2.19
	2020-21	साखरी गावात पीडब्ल्यूडी रोड जंक्शन ते समाज मंदिर चौक (130 मीटर) पर्यंत झेडपी शाळेच्या बाजूने आरसीसी नाली बांधणे	8.93
		कोळगाव गावात आरसीसी नाल्याचे बांधकाम (300 मी.)	16.68
		गोयेगाव गावातील ग्रामस्थांसाठी ग्रामपंचायत भवनाजवळ चिल्लरसह 1000 LPH RO प्रणाली बसवणे	7.88
		बाबापूर गावात ग्रामस्थांसाठी ग्रामपंचायत भवनाजवळ 1000 LPH	

		RO प्रणाली बसवणे	
		बॅनरचे प्रदर्शन, रॅली आयोजित करणे, प्रचारात्मक उपक्रम	0.06
		कार्यालय परिसर, शाळा, सार्वजनिक ठिकाणांची स्वच्छता	0.49
		जवळपासच्या गावातील शाळांच्या उद्यान क्रीडांगणांचा विकास/नूतनीकरण	5.0
		बल्लारपूर क्षेत्राजवळील वरोडा आणि चिंचोली गावातील झेडपी शाळांमध्ये शौचालय नूतनीकरण आणि पाण्याची सुविधा	2.17
		कोविड संबंधित खर्च	2.35
	2021-22	कोविड-19 आपत्कालीन निधी	1.97
		कोविड-19 आपत्कालीन निधीबल्लारपूर परिसरातील जवळपासच्या गावांमध्ये बॅनरचे प्रदर्शन	0.21
5	प्रकल्प प्रवर्तकांनी मध्यप्रदेशच्या एका कंपनीस वनीकरणाचे काम दिलेले आहे. येथील स्थानिकांची अशी मागणी आहे की महाराष्ट्रातील कंपनीस किंवा महाराष्ट्र शासनाच्या वनीकरण विभागास ते काम देण्यात यावे, जेणेकरून स्थानिकांना त्यात रोजगार मिळेल. त्याचप्रमाणे सदरहू कंपनीस स्थानिक झाडांच्या प्रजाती व फळझाडे लावण्याची सूचना करण्यात यावी.	वेकोली ने FY2020-21 मध्ये सर्व राज्य सरकारी वन संस्थांना वेकोली मध्ये वृक्षारोपणाच्या कामांसाठी सूचित करून मर्यादित निविदा काढल्या आहेत. फक्त मी PRVVएन Ltd आणि FDCमी Ltd ने त्यांच्या ऑफर सबमिट केल्या आहेत. डब्ल्यूसीएल ही सरकारी कंपनी असल्याने त्यांनी मध्य प्रदेश राज्य वन विकास निगमला वृक्षारोपणाचे काम दिले कारण त्यांनी एफडीसीएम लिमिटेड पेक्षा कमी दर उद्धृत केला. वृक्षारोपण करताना एमपीआरव्हीव्हीएन द्वारे स्थानिक लोक गुंतले आहेत.	
6	त्यांनी पुढे सूचना केली की खाणीचे फायदे व प्रदूषणाचे परिणाम हे सर्व प्रकल्पग्रस्तांना होत असतात. तरी डब्ल्यू. सी. लिमिटेड त्यांच्या कर्मचा-यांना ज्या वैदकीय सुविधा पुरविल्या जातात, त्या सर्व प्रकल्पग्रस्तांनाही देण्यात याव्यात.	वैद्यकीय सुविधांच्या संदर्भात, येथे नमूद केले जाऊ शकते की वेकोली बल्लारपूर क्षेत्राचे एरिया हॉस्पिटल हे 25 खाटांचे हॉस्पिटल आहे जे वेकोली कर्मचारी आणि जवळपासच्या गावातील PAPs सेवा देत आहे. या रूग्णालयात असलेल्या सुविधांचा तपशील खाली दिला आहे:- 1. डॉक्टर:- 07 संख्या. 2. विशेषज्ञ:- 01	

3. व्यावसायिक आरोग्य विशेषज्ञ:- 01

4. प्रयोगशाळा:- जैव रसायनशास्त्र आणि पॅथॉलॉजी प्रयोगशाळा

5. ऑपरेशन थिएटर-01 क्र

6. इतर सुविधा: स्पायरोमेट्री, ईसीजी मशीन, ऑडिओमेट्री, एक्स-रे मशीन, रक्त तपासणी उपकरणे इको फ्रेंडली, सेंट्रल ऑक्सिजन लाइन, जनरेटर इ.

मोफत ओपीडी सेवा पुरवणाऱ्या पीएपीसाठी हॉस्पिटलमध्ये सीएसआर क्लिनिकची स्थापना करण्यात आली आहे.

वेळ :-09 am ते 01 pm आणि 04 pm ते 06 pm

प्रदान केलेल्या सेवा:- मोफत ओपीडी

पीएपीना मोफत औषधे दिली जातात.



कोविड 19 साथीच्या काळात, हॉस्पिटलमध्ये PAPs ला मोफत लसीकरण करण्यात आले. PAPs पासून एकूण लसीकरण लाभार्थी = 15,412 संख्या.

ओपीडी वर्षानुसार लाभ झालेल्या पीएपीच्या नोंदी खाली दिल्या आहेत:-

वर्ष	लाभार्थी (संख्या मध्ये)
2021-22	781
2020-21	779

	2019-20	1285
--	---------	------

११) श्री विकास हिंगणे, निवास – चिंचोली खुर्द, ता – राजुरा, जिल्हा – चंद्रपूर :-

क्र.	प्रश्न / सूचना/ आक्षेप	प्रकल्प प्रस्तावक द्वारे अनुपालन/उत्तर
1	<p>श्री विकास हिंगणे यांनी आक्षेप नोंदविला की प्रकल्प प्रवर्तकांनी चिंचोली खुर्द गावात कुठलाच पर्यावरणीय सामाजिक उपक्रम राबविला नाही किंवा त्यासाठी निधी उपलब्ध केला नाही. येथे आजी व माजी सरपंच आहेत. त्यामुळे निधी दिला नसेल तर ते मान्य करावे. त्यांनी पुढे आक्षेप नोंदविला की प्रकल्प प्रवर्तक एका बाजूस खाणी टाकतात, तर दुस-या बाजूस नाला तयार करतात. मी शेतकरी म्हणून सूचना करतो की स्थानिक शेतक-यांना असे करताना विश्वासात घ्या. येथे परिसरातील शेतकरी उपस्थित आहेत, तर त्यांच्या समस्या जाणून घ्या. आम्हांला दलाल नको. येथील स्थानिक शेतक-यांची शेती, घरे प्रकल्पाच्या पाण्यात बुडली, त्याची भरपाई अजूनही गेले 2-3 वर्षे होऊन गेली तरी दिलेली नाही. आमच्या परिसरातील शेती आपण अधिग्रहित करू शकता, मात्र मोबदल्याचा चेक देताना प्रकल्पात नियुक्तीचे पत्रसुद्धा त्यावेळी देण्यात यावे.</p>	<p>मंजूर प्रकल्प अहवालातील तरतुदीनुसार भूसंपादन केले जाते. त्यानुसार अधिसूचना जारी करून योग्य मोबदला देऊन जमीन संपादित केली जाते. यापलीकडे वेकोली सारख्या सरकारी कंपनीमध्ये कोणतेही संपादन शक्य नाही. चिंचोली खुर्द - संपादित जमीन – 22.56 हे जमिनीचा मोबदला दिला – 0.25 कोटी रोजगार प्रदान - 12 संख्या मुसळधार पावसामुळे पूरस्थिती निर्माण झाली. कलम 14 करारानंतर जमिनीचा मोबदला दिला जातो. कोणताही खटला नसल्यास, भरपाईची प्रक्रिया त्वरीत केली जाते. या समस्येचे स्पष्टीकरण देण्यासाठी अलीकडील प्रकरण धुप्तला ओसी येथे ठेवले आहे: CB(A आणि D) कायदा, 1957 च्या 14(1) अंतर्गत करार जून 2021 मध्ये सुरू झाले डिसेंबर 2021 मध्ये नुकसानभरपाईचे वितरण सुरू झाले आजपर्यंत मंजूर रु. 139.0 कोटींच्या तुलनेत रु. 104.0 कोटी वितरित केले. भरपाईचे वितरण सप्टेंबर 2022 पर्यंत पूर्ण होण्याची शक्यता आहे. या प्रकल्पात 812 रोजगार निर्माण होणार आहेत. रोजगाराची तरतूद ऑगस्ट 2022 पासून सुरू होण्याची शक्यता आहे आणि ऑगस्ट 2023 पर्यंत पूर्ण होईल.</p>

१२) श्री संडीप अस्वले, रा.साखरी, ता.राजुरा, जि.चंद्रपूर:--

क्र.	प्रश्न / सूचना/ आक्षेप	प्रकल्प प्रस्तावक द्वारे अनुपालन/उत्तर
1	<p>श्री संडीप आस्वले यांनी आक्षेप नोंदविला की पोवनी प्रकल्प-3 मधील लगतची जमिन ही सुटलेली</p>	<p>ही वस्तुस्थिती नाही. मात्र साखरी ते वरोडा गावातील अंतर 3 किमी आहे. गावांमधला PWD रस्ता खराब झालेला नाही आणि PWD द्वारे त्याची चांगली देखभाल केली जाते. तसेच यापुढे रस्त्याचे</p>

असूनही जाण्यास अडचण होत आहे. वरोड्याहून जाण्यास तीन तास लागत आहेत. साखरी शिवारातील ही जमिन सुटलेली आहे. तरी सदरहू जमिन अधिग्रहित करण्यात यावी	स्थलांतरही प्रस्तावित नाही. असे कोणतेही संपादन नाही ज्यामुळे परिसरातील शेतकऱ्यांना त्रास होतो. मंजूर प्रकल्प अहवालातील तरतुदीनुसार भूसंपादन केले जाते. त्यानुसार अधिसूचना जारी करून योग्य मोबदला देऊन जमीन संपादित केली जाते. यापलीकडे वेकोली सारख्या सरकारी कंपनीमध्ये कोणतेही संपादन शक्य नाही.
---	---

१३) श्री राजेश बेले, गोवरी/पोवनी येथील निवासस्थान

क्र.	प्रश्न / सूचना/ आक्षेप	प्रकल्प प्रस्तावक द्वारे अनुपालन/उत्तर																								
1	<p>आतापर्यंत जमा झालेल्या निधीतील रक्कम परिसरातील गावात का वापरली जात नाही?रस्ते एवढे खराब आहेत की माणसांना चालता येत नाही. जर जवळून ट्रक गेला तर रस्त्यावरून चालताना माणूस पूर्णपणे काळा होतो. प्रत्येक प्रकल्पग्रस्तांच्या नाकावाटे रोज शंभर सिगारेट प्यायली एवढी धुळ (डस्ट) त्याच्या फुफ्फुसात जात आहे. आपण रस्त्यांवर पाणी नीट मारत नाही. त्यांनी आक्षेप नोंदविला की आमच्या जमिनीतून आपण कोळसा काढून पैसा कमाविता, पण आमच्या परिसरास त्याचा काहीही फायदा नाही. आमचे आयुष्य हे वीस वर्षांनी कमी झालेले आहे. त्यांनी आक्षेप नोंदविला की टँकर मशीन इतकेदिवस बंद असल्याने त्यांना कलकत्याला तक्रार करावी लागली.</p> <p>त्यांनी आक्षेप नोंदविला की आम्ही प्रकल्पग्रस्त प्रदूषणात राहतो, आमच्या रॉयल्टीमधून आमच्या येथे हॉस्पिटल का बांधले नाही?</p>	<p>बल्लारपूर क्षेत्राने मागील 4 वर्षात रॉयल्टी, हरित ऊर्जा उपकर, डीएमएफ इत्यादी अंतर्गत दिलेली रक्कम खाली दिली आहे:-</p> <table border="1"> <thead> <tr> <th>वर्ष</th> <th>रॉयल्टी (लाखांमध्ये)</th> <th>डीएमएफ (लाखांमध्ये)</th> <th>हरित ऊर्जा उपकर (लाखांमध्ये)</th> </tr> </thead> <tbody> <tr> <td>2018-19</td> <td>14646.07</td> <td>4392.61</td> <td>21840.49</td> </tr> <tr> <td>2019-20</td> <td>13684.90</td> <td>41 05.52</td> <td>22848.38</td> </tr> <tr> <td>2020-21</td> <td>14743.07</td> <td>4422.99</td> <td>25787.54</td> </tr> <tr> <td>2021-22</td> <td>20606.51</td> <td>6182.03</td> <td>30484.78</td> </tr> <tr> <td>एकूण</td> <td>63680.55</td> <td>19103.15</td> <td>100961.19</td> </tr> </tbody> </table> <p>जिल्हा प्रशासन, राज्य आणि केंद्र सरकार आणि वेकोली च्या नियंत्रणात नाही.</p> <p>साखरी ते राजुरा हा रस्ता महाराष्ट्र शासनाच्या सार्वजनिक बांधकाम विभागाच्या अखत्यारीत आहे. गेल्या दोन वर्षांपासून सार्वजनिक बांधकाम विभागाकडून दुरुस्तीची कामे केली जात आहेत. कोविड-19 महामारीमुळे दुरुस्तीची कामे उशीर झाली आहेत आणि ती 30 जून 2022 पर्यंत पूर्ण होण्याची शक्यता आहे. PWD द्वारे टाकल्या जात असलेल्या रस्त्याचा फोटो खाली दिला आहे:</p>	वर्ष	रॉयल्टी (लाखांमध्ये)	डीएमएफ (लाखांमध्ये)	हरित ऊर्जा उपकर (लाखांमध्ये)	2018-19	14646.07	4392.61	21840.49	2019-20	13684.90	41 05.52	22848.38	2020-21	14743.07	4422.99	25787.54	2021-22	20606.51	6182.03	30484.78	एकूण	63680.55	19103.15	100961.19
वर्ष	रॉयल्टी (लाखांमध्ये)	डीएमएफ (लाखांमध्ये)	हरित ऊर्जा उपकर (लाखांमध्ये)																							
2018-19	14646.07	4392.61	21840.49																							
2019-20	13684.90	41 05.52	22848.38																							
2020-21	14743.07	4422.99	25787.54																							
2021-22	20606.51	6182.03	30484.78																							
एकूण	63680.55	19103.15	100961.19																							



धूळ दाबण्यासाठी खाण परिसरात कोळसा वाहतूक रस्त्यावर नियमित पाणी शिंपडले जाते. गौरी I आणि II ओसी येथे वायू प्रदूषण नियंत्रण उपायांचे तपशील खाली दिले आहेत:-:

09 क्र. CHP येथे पुरविलेल्या स्पिंकलरचे

मोबाईल क्रशरवर पाणी फवारणीची व्यवस्था केली आहे.

11 क्र. कोळसा स्टॉकयार्डमध्ये स्थापित रेन गन

02 क्र. वजनकाट्यांवर रेन गन लावल्या आहेत

धूळ दाबण्यासाठी 3 नंबरचे फिरते पाण्याचे टँकर दिले जातात (भाड्याने घेतलेले - 1 क्रमांक 1 2 KL, विभागीय - 2 नं. 28KL) 01 नंबर भाड्याने घेतलेले रोड स्वीपिंग मशीन कोळसा वाहतूक रस्त्यावर प्रदान केले जाते.

पौनी ओसी येथे प्रदूषण नियंत्रण उपाय:

02 क्र. रेन गन वजनकाट्यांवर पुरविल्या जातात

1 0 नग. कोळसा स्टॉक यार्ड येथे.

02 मोबाईल टँकर दिलेले नाहीत, 1 क्र. 28 केएलक्षमतेचे विभागीय आणि 1 क्र. 4 केएलक्षमतेचे भाड्याने घेतले.



मोबाईल वॉटर स्प्रींकलर



एफ्लुएंट ट्रीटमेंट प्लांट



सस्ती कॉलनी येथील एस.टी.पी



कोळसा स्टॉक यार्डमध्ये रेन गन



रस्ता साफ करणारे यंत्र

सभोवतालच्या हवेच्या गुणवत्तेचे मूल्यांकन करण्यासाठी पाक्षिक निरीक्षण केले जाते. पर्यावरण (संरक्षण) दुरुस्ती नियम, 2000 नुसार सर्व निरीक्षण केलेल्या पॅरामीटर्सची सांद्रता निर्धारित मानकांमध्ये चांगली आहे.

गौरी गावातील मागील 03 महिन्यांतील वातावरणीय हवेच्या गुणवत्तेचा डेटा खाली दिला आहे:

सॅम्पलिंगची तारीख	पॅरामीटर्स (24 तासाचे मूल्य ($\mu\text{g}/\text{मी}^3$ मध्ये))				
	एसपीएम	PM 10	PM 2.5	NO _x	SO ₂
03/02/2022	122	42	24	6	BDL
17/02/2022	132	44	22	7	BDL
04/03/2022	128	46	28	7	BDL
20/03/2022	137	42	24	6	BDL
05 /04/2022	137	82	26	7	BDL
1 9/04/22	128	77	24	6	BDL
अनुज्ञेय मर्यादा	200	100	60	80	80

	<p>गौरी डीप ओसी येथे सहा महिन्यांच्या आत तात्पुरती साईडिंग बांधली जाईल आणि कोळशाची मोठी वाहतूक डब्ल्यूसीएलच्या अंतर्गत रस्त्यांद्वारे केली जाईल ज्यामुळे गावांवर होणारा परिणाम कमी होईल. दीर्घकालीन, SILO लोडिंग सिस्टम प्रस्तावित आहे ज्याद्वारे बहुतेक कोळसा होईल. लक्षणीय प्रदूषण भार कमी पाठविले.</p> <p>वैद्यकीय सुविधांच्या संदर्भात, येथे नमूद केले जाऊ शकते की वेकोली बल्लारपूर क्षेत्राचे एरिया हॉस्पिटल हे 25 खाटांचे हॉस्पिटल आहे जे वेकोली कर्मचारी आणि जवळपासच्या गावातील PAPs सेवा देत आहे.</p> <p>या रूग्णालयात असलेल्या सुविधांचा तपशील खाली दिला आहे:-</p> <ol style="list-style-type: none">1. डॉक्टर:- 07 संख्या.2. विशेषज्ञ:- 013. व्यावसायिक आरोग्य विशेषज्ञ:- 014. प्रयोगशाळा:- जैव रसायनशास्त्र आणि पॅथॉलॉजी प्रयोगशाळा5. ऑपरेशन थिएटर-01 क्र6. इतर सुविधा: स्पायरोमेट्री, ईसीजी मशीन, ऑडिओमेट्री, एक्स-रे मशीन, रक्त तपासणी उपकरणे इको फ्रेंडली, सेंट्रल ऑक्सिजन लाइन, जनरेटर इ. <p>मोफत ओपीडी सेवा पुरवणाऱ्या पीएपीसाठी हॉस्पिटलमध्ये सीएसआर क्लिनिकची स्थापना करण्यात आली आहे.</p> <p>वेळ :-09 am ते 01pm आणि 04 pm ते 06pm</p> <p>प्रदान केलेल्या सेवा:- मोफत ओपीडी</p> <p>पीएपींना मोफत औषधे दिली जातात.</p>
--	---



कोविड-19 साथीच्या काळात, हॉस्पिटलमध्ये PAPs ला मोफत लसीकरण करण्यात आले. PAPs पासून एकूण लसीकरण लाभार्थी = 15,412 संख्या.

ओपीडी वर्षानुसार लाभ झालेल्या पीएपीच्या नोंदी खाली दिल्या आहेत:-

वर्ष	लाभार्थी (संख्या मध्ये)
2021-22	781
2020-21	779
2019-20	1285

2 त्यावेळी श्री राजेश बेले यांनी आक्षेप नोंदविताना सांगितले की आरोग्य आणि सुरक्षितता बाबत स्पष्टीकरण देण्यात यावे.

वैद्यकीय सुविधांच्या संदर्भात, येथे नमूद केले जाऊ शकते की वेकोली बल्लारपूर क्षेत्राचे एरिया हॉस्पिटल हे 25 खाटांचे हॉस्पिटल आहे जे वेकोली कर्मचारी आणि जवळपासच्या गावातील PAPs सेवा देत आहे.

या रूग्णालयात असलेल्या सुविधांचा तपशील खाली दिला आहे:-

1. डॉक्टर:- 07 संख्या.
2. विशेषज्ञ:- 01
3. व्यावसायिक आरोग्य विशेषज्ञ:- 01
4. प्रयोगशाळा:- जैव रसायनशास्त्र आणि पॅथॉलॉजी प्रयोगशाळा
5. ऑपरेशन थिएटर-01 क्र

6. इतर सुविधा: स्पायरोमेट्री, ईसीजी मशीन, ऑडिओमेट्री, एक्स-रे मशीन, रक्त तपासणी उपकरणे इको फ्रेंडली, सेंट्रल ऑक्सिजन लाइन, जनरेटर इ.

मोफत ओपीडी सेवा पुरवणाच्या पीएपीसाठी हॉस्पिटलमध्ये सीएसआर क्लिनिकची स्थापना करण्यात आली आहे.

वेळ :-09 am ते 01 pm आणि 04 pm ते 06 pm

प्रदान केलेल्या सेवा:- मोफत ओपीडी

पीएपींना मोफत औषधे दिली जातात.



कोविड-19 साथीच्या काळात, हॉस्पिटलमध्ये PAPs ला मोफत लसीकरण करण्यात आले. PAPs पासून एकूण लसीकरण लाभार्थी = 15,412 संख्या.

ओपीडी वर्षानुसार लाभ झालेल्या पीएपीच्या नोंदी खाली दिल्या आहेत:-

वर्ष	लाभार्थी (संख्या मध्ये)
2021-22	781
2020-21	779
2019-20	1285

वेकोली ने गेल्या तीन वर्षात घेतलेल्या वैद्यकीय शिबिरांचा तपशील खाली सारणीबद्ध केला आहे:

तारीख	शिविर	लाभार्थ्यांची संख्या
01/1 2/2019	साखरी गावात सामान्य वैद्यकीय शिविर	302
31/1 2/2019	मनोरंजन केंद्र सास्ती टाऊनशिप येथे सामान्य वैद्यकीय शिविर	79
1 2/01/2020	कोळगाव येथे सामान्य वैद्यकीय शिविर	257
21 /01/2020	पौनी गावात सामान्य वैद्यकीय शिविर	243
28/01/2020	गोयेगाव येथे सामान्य वैद्यकीय शिविर	343
01/02/2020	मानोली गावात सामान्य वैद्यकीय शिविर	184
04/02/2020	चिंचोली गावात सामान्य वैद्यकीय शिविर	332
06/02/2020	एरिया हॉस्पिटलमध्ये क्षयरोग शस्त्रक्रिया शिविर	07
1 3/02/2020	दिलाशग्राम शाळेत दंत चिकित्सा शिबीर	42
03/03/2020	एरिया हॉस्पिटलमध्ये लॅप्रोस्कोपी शिविर	131
09/11/2021	बामनवाडा, राजुरा येथे कोविड सीएसआर शिविरानंतर	82
20/02/2021	एरिया हॉस्पिटलमध्ये कॅन्सर तपासणी शिविर	65
07/03/2021	एरिया हॉस्पिटलमध्ये न्युरोपॅथी, हाडांची घनता, हायपरयुरिसेमिया शिविर	85
15 /03/2021	एरिया हॉस्पिटलमध्ये हाडांची घनता, हायपरयुरिसेमिया कॅम्प	95
19/03/2021	एरिया हॉस्पिटलमध्ये हाडांची घनता, एचटीएम, डीएम आणि सामान्य आरोग्य तपासणी	64
20/09/2021	एरिया हॉस्पिटलमध्ये डेंग्यू, H1 एन1 , मलेरिया कॅम्प	
16/1 2/2021	साखरी गावात पोस्ट कोविड सीएसआर शिविर	170
17/1 2/2021	महात्मा ज्योतिबा फुले मुलांची शाळा बल्लारपूर येथे दंत चिकित्सा शिबीर	34

		12/03/2022	एरिया हॉस्पिटलमध्ये न्यूमोकोनिओसिस वैद्यकीय तपासणी शिबिर	65
		27/03/2022	एरिया हॉस्पिटल बल्लारपूर येथे नेत्र वैद्यकीय तपासणी शिबीर	75
				



१४) श्री रामदास मारोतराव बोधले, निवास — गोवरी

क्र.	प्रश्न / सूचना/ आक्षेप	प्रकल्प प्रस्तावक द्वारे अनुपालन/उत्तर
1	25 वर्षे आरोग्यसेवा का पुरविली नाही असा आक्षेप घेतला.	<p>वैद्यकीय सुविधांच्या संदर्भात, येथे नमूद केले जाऊ शकते की वेकोली बल्लारपूर क्षेत्राचे एरिया हॉस्पिटल हे 25 खाटांचे हॉस्पिटल आहे जे वेकोली कर्मचारी आणि जवळपासच्या गावातील PAPs सेवा देत आहे.</p> <p>या रूग्णालयात असलेल्या सुविधांचा तपशील खाली दिला आहे:-</p> <ol style="list-style-type: none"> 1. डॉक्टर:- 07 संख्या. 2. विशेषज्ञ:- 01 3. व्यावसायिक आरोग्य विशेषज्ञ:- 01 4. प्रयोगशाळा:- जैव रसायनशास्त्र आणि पॅथॉलॉजी प्रयोगशाळा 5. ऑपरेशन थिएटर-01 क्र 6. इतर सुविधा: स्पायरोमेट्री, ईसीजी मशीन, ऑडिओमेट्री, एक्स-रे मशीन, रक्त तपासणी उपकरणे इको फ्रेंडली, सेंट्रल ऑक्सिजन लाइन, जनरेटर इ. <p>मोफत ओपीडी सेवा पुरवणाऱ्या पीएपीसाठी हॉस्पिटलमध्ये सीएसआर क्लिनिकची स्थापना करण्यात आली आहे.</p> <p>वेळ :-09 am ते 01pm आणि 04 pm ते 06 pm</p> <p>प्रदान केलेल्या सेवा:- मोफत ओपीडी पीएपींना मोफत औषधे दिली जातात.</p>



कोविड 19 साथीच्या काळात, हॉस्पिटलमध्ये PAPs ला मोफत लसीकरण करण्यात आले.

PAPs पासून एकूण लसीकरण लाभार्थी = 1 5 41 2 संख्या.

ओपीडी वर्षानुसार लाभ झालेल्या पीएपीच्या नोंदी खाली दिल्या आहेत:-

वर्ष	लाभार्थी (संख्या मध्ये)
2021-22	781
2020-21	779
2019-20	1285

वेकोली ने गेल्या तीन वर्षात घेतलेल्या वैद्यकीय शिबिरांचा तपशील खाली सारणीबद्ध केला आहे:

तारीख	शिबिर	लाभार्थ्यांची संख्या
01/1 2/2019	साखरी गावात सामान्य वैद्यकीय शिबिर	302
31/1 2/2019	मनोरंजन केंद्र सास्ती टाऊनशिप येथे सामान्य वैद्यकीय शिबिर	79
1 2/01/2020	कोळगाव येथे सामान्य वैद्यकीय शिबिर	257
21 /01/2020	पौनी गावात सामान्य वैद्यकीय शिबिर	243

28/01/2020	गोयेगाव येथे सामान्य वैद्यकीय शिबिर	343
01/02/2020	मानोली गावात सामान्य वैद्यकीय शिबिर	184
04/02/2020	चिंचोली गावात सामान्य वैद्यकीय शिबिर	332
06/02/2020	एरिया हॉस्पिटलमध्ये क्षयरोग शस्त्रक्रिया शिबिर	07
13/02/2020	दिलाशग्राम शाळेत दंत चिकित्सा शिबीर	42
03/03/2020	एरिया हॉस्पिटलमध्ये लॅप्रोस्कोपी शिबिर	131
09/11/2021	बामनवाडा, राजुरा येथे कोविड सीएसआर शिबिरानंतर	82
20/02/2021	एरिया हॉस्पिटलमध्ये कॅन्सर तपासणी शिबिर	65
07/03/2021	एरिया हॉस्पिटलमध्ये न्यूरोपॅथी, हाडांची घनता, हायपरयुरिसेमिया शिबिर	85
15/03/2021	एरिया हॉस्पिटलमध्ये हाडांची घनता, हायपरयुरिसेमिया कॅम्प	95
19/03/2021	एरिया हॉस्पिटलमध्ये हाडांची घनता, एचटीएम, डीएम आणि सामान्य आरोग्य तपासणी	64
20/09/2021	एरिया हॉस्पिटलमध्ये डेंग्यू, H1 एन1, मलेरिया कॅम्प	
16/12/2021	साखरी गावात पोस्ट कोविड सीएसआर शिबिर	170
17/12/2021	महात्मा ज्योतिबा फुले मुलांची शाळा बल्लारपूर येथे दंत चिकित्सा शिबीर	34
12/03/2022	एरिया हॉस्पिटलमध्ये न्यूमोकोनिओसिस वैद्यकीय तपासणी शिबिर	65
27/03/2022	एरिया हॉस्पिटल बल्लारपूर येथे नेत्र वैद्यकीय तपासणी शिबीर	75





१५) श्री विजय विनवी, निवास जि. चंद्रपूर:-

क्र.	प्रश्न / सूचना/ आक्षेप	प्रकल्प प्रस्तावक द्वारे अनुपालन/उत्तर									
1	आतापर्यंत सीएसआर निधितर्गत विविध उपक्रमांबद्दल काय करण्यात आले? त्यांनी सांगितले की दिनांक 3 एपिल, 2021 रोजी आम्ही सीएसआरबाबत पत्र दिलेले आहे.	<p>या प्रश्नाचे उत्तर प्रकल्प प्रवर्तकाने दिलेले उत्तर आधीच्या मिनिटांत नोंदवले गेले. प्रकल्प प्रवर्तकाने सादर केलेले पूरक उत्तर खाली दिले आहे:</p> <p>सीएसआर अंतर्गत मागील 10 वर्षांत जवळपासच्या गावांमध्ये केलेली कामे खाली दिली आहेत:-</p> <table border="1"> <thead> <tr> <th>वर्ष</th> <th>क्रियाकलाप</th> <th>खर्च (लाखांमध्ये)</th> </tr> </thead> <tbody> <tr> <td>2012</td> <td>खासदारांच्या विनंतीनुसार गौरी गावातील जिल्हा परिषद शाळा येथे 80 मीटर कंपाऊंड भिंतीचे बांधकाम</td> <td>2.85</td> </tr> <tr> <td></td> <td>जिल्हा परिषद शाळा, मानोली येथे मुलींचे शौचालय 3 मीटर x 1.5 0</td> <td>3.23</td> </tr> </tbody> </table>	वर्ष	क्रियाकलाप	खर्च (लाखांमध्ये)	2012	खासदारांच्या विनंतीनुसार गौरी गावातील जिल्हा परिषद शाळा येथे 80 मीटर कंपाऊंड भिंतीचे बांधकाम	2.85		जिल्हा परिषद शाळा, मानोली येथे मुलींचे शौचालय 3 मीटर x 1.5 0	3.23
वर्ष	क्रियाकलाप	खर्च (लाखांमध्ये)									
2012	खासदारांच्या विनंतीनुसार गौरी गावातील जिल्हा परिषद शाळा येथे 80 मीटर कंपाऊंड भिंतीचे बांधकाम	2.85									
	जिल्हा परिषद शाळा, मानोली येथे मुलींचे शौचालय 3 मीटर x 1.5 0	3.23									

	मीटर आणि भिंत कंपाऊंड 50 मीटर कोन आणि कुंपण बांधणे.	
	80मी ^{ts} बांधकाम. बामणी गावातील माउंट फोर्ट येथे कंपाऊंड वॉल.	4.97
	शिवाजी नगर वॉर्ड, बल्लारपूर येथे आकाश किराणा स्टोअर टीपी मिश्रा घर 3 मीटर रुंदी आणि 280 मीटर लांबीच्या काँक्रीट रस्त्याचे बांधकाम, आमदार	5.71
	विसापूर येथे काँक्रीट रस्त्याचे बांधकाम (400मी x 3मी रुंद).	11.23
	विसापूर येथे नाल्याचे बांधकाम (400मी x 3मी रुंद).	
	बामनवाडा (SC-ST गाव) स्ट्रक्चर स्टील आणि CGI रूफिंगसह तक्षशिला वॉर्ड (10मीx6मी) येथे कम्युनिटी हॉलचे बांधकाम	8.15
	जिल्हा परिषद शाळा, आर्वी येथे विटांचे काम आणि आरसीसी स्लॅबसह संगणक कक्षाचे (3मीx4मी) बांधकाम	2.24
	शिवाजी महाविद्यालय, राजुरा (नगर परिषद) येथील क्रीडांगणाच्या सभोवताली टायर व आसनांचे बांधकाम	5.28
	कैकाडीगुडा, पाचगाव गावात 500मीx3मी सिमेंट रस्त्याचे बांधकाम (SC/ST)	18.11
	कैकाडीगुडा, पाचगाव गाव येथे 100 मीटर नाल्याचे बांधकाम (SC/ST)	
	3000sq.ft चे बांधकाम एम.पी.ने विनंती केल्यानुसार कम्युनिटी स्टेजवळ पेव्हिंग ब्लॉक. गौरी गाव	6.46
	कडोली गावात सिमेंट काँक्रीटचा रस्ता 200मीx3मी रुंद	4.39
	वरूर गावात सिमेंट काँक्रीटचा रस्ता 200मीx3मी रुंद	5.17
	चंदनवाही गावात सिमेंट काँक्रीटचा रस्ता 330मीx3मी	10.84
	अहेरी गावातील गजानन ढाकरे ते रवींद्रनाथ टागोर शाळेपर्यंत 200 मीटरचा सिमेंट काँक्रीट रस्ता	7.13
	गावातील मुलांसाठी खेळाचे मैदान, गौरी गाव	1.25

		साखरी गावात WBमी रस्त्याचे 400 मीटर बांधकाम	5.50
		चुनाळा गावात पाण्याच्या टाकीपर्यंत 100 मीटर काँक्रीट रस्त्याचे बांधकाम	2.47
		कडोली, मातरा (SC/ST), बल्लारपूर (नगर परिषद) सारख्या जवळच्या गावांमध्ये 10 क्रमांकाचे हातपंप उपलब्ध करून देणे.	3.33
		नांदगाव (सूर्या) येथील मामा तलावाची खोली वाढविण्याचे निवेदन	3.13
		बाबापूर गावात बोअरवेल बांधणे	4.96
		शासकीय औद्योगिक प्रशिक्षण संस्था, राजुरा (नगर परिषद) येथील मुलांच्या वसतिगृहात बोअरवेल बांधणे.	3.42
		येनबोडी येथील करमवीर विद्यालयात 120 मीटर लांबीची पिण्याच्या पाण्याची टाकी 2x30 मीटर पाईपलाईनचे बांधकाम	1.78
		कर्मवीर विद्यालय, येनबोडी येथे माध्यान्ह भोजनासाठी शेड बांधणे (4 मी x 12 मीटर)	2.51
		झेडपी शाळेतील एक हातपंप, काबोडी गाव	0.49
		जवळच्या गावांमध्ये प्रशिक्षण शिबिरे (व्हॉली बॉल, कबड्डी-खो खो	0.99
		15 नग. वैद्यकीय शिबिरे	0.34
		मोबाईल व्हॅन कॅम्प	0.63
		मोबाईल व्हॅन भाड्याने शुल्क	0.84
		एक नंबरची स्थापना. बल्लारपूर येथे हाय मास्ट	10.58
	2013-14	साने गुरुजी भुदेसिये संस्था (वाचनालय) येथे रेक, टेबल, अल्मिराचे वाटप	0.50
		झेडपी शाळेत रेक, टेबल, अल्मिराचे वाटप	1.02
		रामपूर येथे काँक्रीट रस्त्याचे बांधकाम (100 मी.)	2.9
		कोळगाव येथे काँक्रीट रस्त्याचे बांधकाम (90 मी.)	1.25

		कडोली येथे काँक्रीट रस्त्याचे बांधकाम (90 मी.)	2.46
		बाबापूर येथील रस्त्याचे बांधकाम (100 मी.)	2.09
		चडणवाही येथे सिमेंट काँक्रीट रस्त्याचे बांधकाम (125 मी.)	3.8
		राजुरा नाला येथे चित्र काढण्याचे काम 1200 चौ.मी	4.8
		मानोली येथे काँक्रीट रस्त्याचे बांधकाम (100 मी.)	2.74
		गौरी येथे रस्त्याचे बांधकाम (200 मी.)	4.71
		चार्ली/नीर्ली येथे थांबा धरण बांधणे	6.48
		साखरी येथे नाल्याचे बांधकाम (100 मी.)	1.79
		मर्दा येथे रस्त्याचे बांधकाम (150 मी.)	4.28
		मथरा येथे रस्त्याचे बांधकाम (200 मी.)	5.4
		गोयेगाव येथे रस्त्याचे बांधकाम (200 मी.)	2.71
		वरोरा येथे रस्त्याचे बांधकाम (200 मी.)	5.48
		Z.P शाळा मुथरा येथे कंपाउंड वॉल व स्टेज बांधणे	4.60
		सुबाई येथे बोअरवेल, पाण्याच्या टाक्या (पाणी पुरवठा योजना) बांधणे	7.13
		जवळपासच्या गावांमध्ये प्रशिक्षण शिबिरे (व्हॉलीबॉल, कबड्डी, खो-खो)	0.5
		SC/ST/BPL महिलांसाठी स्वयंरोजगार प्रशिक्षण कार्यक्रम आणि इतर काम	1.0
		ग्राम वैद्यकीय शिबिरे 15 नग.	2.11
		मोबाईल व्हॅन वैद्यकीय शिबिरे	4.12
		मोबाइल व्हॅन भाड्याने शुल्क	5.92
2014-15		कडोली, मंत्रा, बल्लारपूर आणि इतर गावांद्वारे नेआ येथे 18 हातपंप उपलब्ध करून देणे.	0.05
		सुबाई येथे बोअरवेल, पाण्याच्या टाक्या (पाणी पुरवठा योजना) बांधणे	7.14

	(3 क्रमांक हॅडपंप)	
	CIL CSR धोरणानुसार बल्लारपूर परिसरातील गावातील 50 ग्रामीण युवकांना स्वयंरोजगार प्रशिक्षण	1.0
	मर्दा येथील महिलागटांना प्रशिक्षणासाठी शिलाई मशीनचे वाटप	0.18
2015 -1	CSR उपक्रमांतर्गत जलयुक्त शिवार अभियान	24.0
6	सहकारी गावातील तलावातील पृथ्वी बंधान्याची दुरुस्ती	0.98
	आरोग्य सेवेसाठी मोबाइल व्हॅन भाड्याने शुल्क	2.10
2017-18	साखरी गावातील तलावाचे खोलीकरण व सुशोभीकरण	19.0
	झेडपी शाळा (मराठी), सास्ती येथे कुलरसह आरओ फिल्टरची स्थापना.	1.0
	झेडपी शाळा (तेलुगु), सास्ती येथे कुलरसह आरओ फिल्टरची स्थापना.	1.0
	स्वच्छता पखवाडा अंतर्गत वैद्यकीय शिबिर	0.1
	स्वच्छता पखवाडा अंतर्गत वैद्यकीय शिबिर	0.1
	स्वच्छता पखवाडा दरम्यान बॅनरचे प्रदर्शन	0.2
	स्वच्छता पखवाडा अंतर्गत पौनी, गौरी, साखरी आणि रामपूर येथील जि.प. शाळेच्या शौचालयाचे नूतनीकरण	2.6
	विशेष स्वच्छता पखवाडा अंतर्गत शाळांची स्वच्छता	0.4
	विशेष स्वच्छता पखवाडा जवळील शाळांमध्ये डस्टबिन बसवणे	0.6
2018-19	बॅनरचे प्रदर्शन, रॅलीचे आयोजन आणि प्रचारात्मक उपक्रम	0.32
	कार्यालय परिसर, शाळा, सार्वजनिक ठिकाणे इत्यादींची स्वच्छता.	0.46
	जवळच्या गावांमधील शाळांमध्ये नूतनीकरणात शौचालय	4.22
2019-20	जवळपासच्या गावांमध्ये वैद्यकीय शिबिरे आयोजित करणे	1.97
	साखरी गावातील जि.प.शाळेतील मैदानाचे समतलीकरण, पेव्हर	7.2

		ब्लॉक व शेडचे बांधकाम	
		जवळपासच्या गावांसाठी ग्राम क्रीडा आयोजित करणे	0.78
		ZP शाळा ते आदिवासी बस्ती, साखरी गाव (150मीt x 3.5 मीt) पर्यंत WBमी सह सिमेंट काँक्रीट रस्त्याचे बांधकाम	7.63
		गोयेगाव येथील हनुमान मंदिर ते झेडपी शाळेपर्यंत सिमेंट काँक्रीट रस्त्याचे बांधकाम (254 मीटर x 5 मीटर)	14.37
		बॅनर प्रदर्शित करणे, रॅली आयोजित करणे आणि प्रचारात्मक उपक्रम बल्लारपूर क्षेत्र	0.5 1
		कार्यालय परिसर, शाळा, सार्वजनिक ठिकाणे इत्यादी बल्लारपूर परिसराची स्वच्छता	0.49
		बल्लारपूर क्षेत्राजवळील वरोडा आणि चिंचोली गावातील झेडपी शाळांमध्ये शौचालय नूतनीकरण आणि पाण्याची सुविधा	2.37
		सास्ती गावातील टेलरिंगमधील ग्रामीण युवक आणि प्रकल्पग्रस्तांना कौशल्य विकास प्रशिक्षण कार्यक्रम	1.05
		धोपटाळा टाउनशिप येथे ब्युटीशियन कोर्समध्ये ग्रामीण युवक आणि प्रकल्पग्रस्त व्यक्तींना कौशल्य विकास प्रशिक्षण कार्यक्रम	1.41
		रामपूर गावात टेलरिंगमधील ग्रामीण युवक आणि प्रकल्पग्रस्तांना कौशल्य विकास प्रशिक्षण कार्यक्रम	1.41
		बल्लारपूरच्या 15 वार्डात 15 नग आरओ वॉटर प्युरिफायर प्लांट बसवण्यासाठी नगर परिषद, बल्लारपूर यांना आर्थिक मदत	195.98
		ग्रामीण युवक आणि प्रकल्पग्रस्त व्यक्तींसाठी कौशल्य विकास प्रशिक्षण कार्यक्रम (मोबाईल रिपेअरिंग आणि ब्युटीशियन कोर्स)	2.19
	2020-21	साखरी गावात पीडब्ल्यूडी रोड जंक्शन ते समाज मंदिर चौक (130 मीटर) पर्यंत झेडपी शाळेच्या बाजूने आरसीसी नाली बांधणे	8.93
		कोळगाव गावात आरसीसी नाल्याचे बांधकाम (300 मी.)	16.68
		गोयेगाव गावातील ग्रामस्थांसाठी ग्रामपंचायत भवनाजवळ	7.88

		चिल्लरसह 1000 LPH RO प्रणाली बसवणे	
		बाबापूर गावात ग्रामस्थांसाठी ग्रामपंचायत भवनाजवळ 1000 LPH RO प्रणाली बसवणे	
		बॅनरचे प्रदर्शन, रॅली आयोजित करणे, प्रचारात्मक उपक्रम	0.06
		कार्यालय परिसर, शाळा, सार्वजनिक ठिकाणांची स्वच्छता	0.49
		जवळपासच्या गावातील शाळांच्या उद्यान क्रीडांगणांचा विकास/नूतनीकरण	5.0
		बल्लारपूर क्षेत्राजवळील वरोडा आणि चिंचोली गावातील झेडपी शाळांमध्ये शौचालय नूतनीकरण आणि पाण्याची सुविधा	2.17
		कोविड संबंधित खर्च	2.35
	2021-22	कोविड-19 आपत्कालीन निधी	1.97
		कोविड-19 आपत्कालीन निधीबल्लारपूर परिसरातील जवळपासच्या गावांमध्ये बॅनरचे प्रदर्शन	0.21

१६) श्री शेषराव केशव बोंडे, निवास — साखरी

क्र.	प्रश्न / सूचना/ आक्षेप	प्रकल्प प्रस्तावक द्वारे अनुपालन/उत्तर
1	साखरी गावात काय उपक्रम राबविले याबाबत माहिती विचारली. प्रकल्प सल्लागार यांनी नाला स्वच्छता व खोलीकरण बाबत विचारणा केली. त्यावेळी पर्यावरण सल्लागार यांनी लहान नालीचा (drain) उल्लेख केला. त्यावेळी उपस्थितांनी कुठून कुठे केला याबाबत विचारणा करताना सांगितले की स्थानिकांकडून एक हजार जमा करून (711 लोकांकडून) एकत्र सव्वासात लाख रुपये जमा करण्यात आलेले आहेत. येथे कंपनी सांगते की तो नाला आम्ही बनविला.	हा प्रश्न साखरी गावात आर्थिक वर्ष 2020-21 मध्ये करण्यात आलेल्या नाल्याच्या बांधकामाबाबत आहे. डब्ल्यूसीएलने ग्रामस्थांकडून एकही पैसा गोळा केलेला नाही. साखरी गावातील पीडब्ल्यूडी रोड जंक्शन ते समाज मंदिर चौक (130 मी) पर्यंत झेडपी शाळेच्या बाजूने आरसीसी नाला वेकोली द्वारे CSR अंतर्गत FY2020-21 मध्ये बांधण्यात आला आहे. वरील कामासाठी रु.8.93 लाख खर्च झाला.

१७) श्री बबन उरकुडे, निवास - गोवरी, ता. राजुरा, जि. चंद्रपूर :-

क्र.	प्रश्न / सूचना/ आक्षेप	प्रकल्प प्रस्तावक द्वारे अनुपालन/उत्तर
1	त्यांनी आक्षेप नोंदविला की गोवरी-पोवनी गावातील एक्सटेन्शन 104, 172 घरे व 400 एकर जमिन गेल्या पावसाळ्यात बुडाले, त्याची नुकसान भरपाई नाही आणि समस्त शेतक-यांना आश्वासन दिले की आपण जमिन घेणार, नोक-या देणार. आता दिवाळी संपून 5-6 महिने झाले, काहीही केलेले नाही. तर आता सांगा केव्हा जमिन घेणार व नोक-या देणार.	या प्रश्नाचे उत्तर प्रकल्प प्रवर्तकाने दिलेले उत्तर आधीच्या मिनिटांत नोंदवले गेले. प्रकल्प प्रवर्तकाने सादर केलेले पूरक उत्तर खाली दिले आहे: गतवर्षी, 22/07/2021 रोजी एकाच दिवसात 264.0 मिमी पाऊस पडला, जो गेल्या वीस वर्षांतील एका दिवसातील सर्वाधिक पाऊस होता ज्यामुळे गावांमध्ये पूर आला होता. कंपनीच्या योग्य प्रक्रियेनुसार भूसंपादन केले जाईल. खटला सुरू असतानाच नुकसान भरपाई मिळण्यास विलंब होतो.

१८) श्री सचिन बोबडे, चिंचिली खुर्द, ता. राजोरी, जि. चंद्रपूर:-

क्र.	प्रश्न / सूचना/ आक्षेप	प्रकल्प प्रस्तावक द्वारे अनुपालन/उत्तर
1	पाण्याच्या प्रवाहात गेलेल्या शेतजमिन व जमिनीस हे मोबदला काय देणार व आतापर्यंत काय दिला? यावेळी आयोजक, पर्यावरणविषयक जाहिर जनसुनावणी समिती यांनी येथे स्पष्टीकरण दिले की बुडीत जमिनीबाबत आपण काय मोबदला दिला आहे?	या प्रश्नाचे उत्तर प्रकल्प प्रवर्तकाने दिलेले उत्तर आधीच्या मिनिटांत नोंदवले गेले. प्रकल्प प्रवर्तकाने सादर केलेले पूरक उत्तर खाली दिले आहे: गेल्या पावसाळ्यात गौरी गावातील जमीन पाण्याखाली गेली होती त्यावेळी राज्यस्तरीय समिती गठीत करण्यात आली होती आणि त्यात डब्ल्यूसीएलचा प्रतिनिधी होता. समितीच्या शिफारशीनुसार नुकसान भरपाई देण्याचा निर्णय घेण्यात आला आहे. नुकसानभरपाईबाबत समितीने केलेल्या शिफारशीची अंमलबजावणी केली जाईल.

१९) श्री शंकर बोठे, निवास - गोवारी, ता - राजुरा, जि - चंद्रपूर :-

क्र.	प्रश्न / सूचना/ आक्षेप	प्रकल्प प्रस्तावक द्वारे अनुपालन/उत्तर
1	श्री शंकर बोठे यांनी आक्षेप नोंदविला की पूर्वी एक नाला होता, त्यावर आता चार नाले divert करण्यात आले. जो कालवा तयार करण्यात आला, तो एक नाल्याचा होता. त्यावर आपण चार नाले divert केले. आपण मागच्या वर्षी जे नाले divert केले, त्याची आपणास शासनाची मान्यता नाही. तहसीलदार यांनी प्रकल्प प्रवर्तकांना सांगितले होते की प्रथम पूर्वपरवानगी घेतल्याशिवाय या नाल्याचे खोलीकरण करू नये. तरीसुद्धा आपण नाला केलेला आहे. पूर्वी आपण पाच ठिकाणाहून	या प्रश्नाचे उत्तर प्रकल्प प्रवर्तकाने दिलेले उत्तर आधीच्या मिनिटांत नोंदवले गेले. प्रकल्प प्रवर्तकाने सादर केलेले पूरक उत्तर खाली दिले आहे: गेल्या पावसाळ्यात गोवरी गावातील जमीन पाण्याखाली गेली होती त्यावेळी राज्यस्तरीय समिती गठीत करण्यात आली होती आणि त्यात डब्ल्यूसीएलचा प्रतिनिधी होता. समितीच्या शिफारशीनुसार नुकसान भरपाई देण्याचा निर्णय घेण्यात आला आहे. नुकसानभरपाईबाबत समितीने केलेल्या शिफारशीची अंमलबजावणी केली जाईल


	<p>परवानगी घेतली होती. यावेळेस नाला काढला, त्यास पूर्व परवानगी घेण्यात आलेली नाही. तसेच प्रकल्प प्रवर्तकांनी आमच्या नाल्यामुळे नुकसान झालेले असून त्याची नुकसान भरपाई देऊ असेही लेखी आम्हांला दिलेले आहे.</p>	
2	<p>त्यांनी पुढे आरोप केला की माझ्या शेताशेजारील सरकारी नाल्याचे खोलीकरण करुन आमची झाडे तोडली व नाल्यातील माती आमच्या शेतात टाकली. त्याचे फोटो काढण्यात आलेले आहेत.</p>	<p>बाजूच्या खाण आणि नाल्यातील नाल्यांचे गाळ काढण्याचे काम पावसाळ्यापूर्वी नियमितपणे केले जाते. या प्रक्रियेदरम्यान एकही झाड तोडण्यात आले नाही. मान्सूनच्या तयारीसाठी गेल्या 2 वर्षात पूर्ण केलेले/पूर्ण केलेले उपक्रम येथे दिले आहेत 2022-23:</p> <ol style="list-style-type: none"> 1) GSA अंतर्गत Pouएनii II विस्तार ओसीमी येथे यांत्रिक पद्धतीने विविध नाल्यांचे पुनर्विभाग आणि साफसफाई - 4.7 लाख 2) GSA अंतर्गत गौरी विस्तार ओसीमी आणि पौनी ओसीमी येथे यांत्रिक पद्धतीने विविध नाल्यांचे पुनर्विभाग आणि साफसफाई -5 .81 लाख 3) GSA अंतर्गत गौरी डीप ओसीमी आणि पांढरपौनी साईडिंग येथे विविध आकाराच्या नाल्यांची साफसफाई -3.69 लाख 4) सस्ती उपक्षेत्रांतर्गत सास्ती ओसीएम येथे पावसाळ्यापूर्वी/पावसाळ्यात विविध ठिकाणी विद्यमान कच्च्या नाल्यांची साफसफाई- 9.96 लाख 5) सीटीआर आणि हाऊल रोडच्या बाजूने हार नाल्याची साफसफाई - 5 .09 लाख <p>2021-22:</p> <ol style="list-style-type: none"> 1) पौनी ओसीमी येथे पावसाळ्यात ह्यूम पाईप्स आणि नाले आणि इतर मार्गांची साफसफाई -0.81 लाख 2) ह्यूम पाईप कल्व्हर्टची साफसफाई आणि RCC ह्यूम पाईप टाकणे आणि रस्त्याच्या कडेला असलेल्या नाल्यांची दैनंदिन साफसफाई, रेल्वे ओलांडून. सस्ती ओसीमी येथे ट्रॅक आणि इतर भिन्न स्थाने -3.07 लाख 3) Bओसीमी-0.5 3 लाख खाण परिसरात ह्यूम पाईप्सची साफसफाई 4) सीटीआर, लिंक रोड, ओबी डंप रोडच्या आजूबाजूला असलेल्या नाल्यांची स्वच्छता, आरलाय जवळील एरिया वर्कशॉपच्या नाल्याची साफसफाई. Bओसीमी येथे साईडिंग, Rly च्या बाजूला गार्लंड ड्रेन. साईडिंग बीसी कोळसा स्टॉक यार्ड बल्लारपूर उपक्षेत्रांतर्गत रेल्वे साईडिंगचा शेवटचा भाग - 3.43 लाख 5) GSA-3.86 लाख अंतर्गत गौरी विस्तार ओसीमी येथे यांत्रिक पद्धतीने विविध

नाल्यांचे पुनर्विभाग आणि साफसफाई

6) GSA-3.29 लाख अंतर्गत गौरी डीप ओसीमी येथे यांत्रिक पद्धतीने विविध नाल्यांचे पुनर्विभाग आणि साफसफाई


२०) श्री रूपेश पाचबही, निवास – गोवारी, ता – राजुरा, जि – चंद्रपूर :-

क्र.	प्रश्न / सूचना/ आक्षेप	प्रकल्प प्रस्तावक द्वारे अनुपालन/उत्तर
1	त्यांनी आक्षेप नोंदविला की जिल्हादंडाधिकारी यांना प्रकल्प प्रवर्तकांनी नुकसान भरपाईचे आश्वासन दिलेले होते. नुकसानभरपाई देण्यात आलेली नाही. तहसीलदार यांनी अहवाल पाठविलेला आहे. त्याचप्रमाणे केंद्र व राज्य सरकारला अहवाल दिलेला आहे. गेले सात वर्षे झाली. काहीही मोबदला मिळालेला नाही.	या प्रश्नाचे उत्तर प्रकल्प प्रवर्तकाने दिलेले उत्तर आधीच्या मिनिटांत नोंदवले गेले. प्रकल्प प्रवर्तकाने सादर केलेले पूरक उत्तर खाली दिले आहे: गेल्या पावसाळ्यात गोवारी गावातील जमीन पाण्याखाली गेली होती त्यावेळी राज्यस्तरीय समिती गठीत करण्यात आली होती आणि त्यात डब्ल्यूसीएलचा प्रतिनिधी होता. समितीच्या शिफारशीनुसार मानधन देण्याचा निर्णय घेण्यात आला आहे. नुकसानभरपाईबाबत समितीने केलेल्या शिफारशीची अंमलबजावणी केली जाईल.



(अ. पु. सातफळे)

समन्वयक, पर्यावरणविषयक जाहिर
जनसुनावणी समिती तथा उप प्रादेशिक
अधिकारी, म.प्र.नि.मंडळ, चंद्रपूर



(अ. मा. करे)

सदस्य, पर्यावरणविषयक जाहिर
जनसुनावणी समिती तथा प्रादेशिक
अधिकारी, म.प्र.नि.मंडळ, चंद्रपूर



(विशालकुमार मेश्राम)

अध्यक्ष, पर्यावरणविषयक जाहिर
जनसुनावणी समिती तथा अपर
जिल्हादंडाधिकारी, चंद्रपूर

क्षेत्रिय केंद्र अधिकारी (पर्यावरण), वेस्टर्न कोल फिल्ड्स लिमिटेड, (डबल्यु.सी.एल.), बल्लारपूर क्षेत्र, तालुका-राजुरा, जिल्हा-चंद्रपूर, महाराष्ट्र यांच्या गोवरी-पोवनी खुली खाण येथील प्रस्तावित उत्पादन क्षमता विस्तारिकरण (३.४० दशलक्ष टन/वर्षे ते ३.५० दशलक्ष टन/वर्षे), प्रस्तावित प्रकल्प क्षेत्र वाढ ९३१.५३ हेक्टर ते १६१८.० हेक्टर पर्यंत प्रकल्पाच्या पर्यावरणविषयक जाहिर जनसुनावणी बाबतचा इतिवृत्तांत -

दिनांक : ०५/०५/२०२२
वेळ : दुपारी १२.०० वाजता
स्थळ : मनोरंजन केंद्र, वेस्टर्न कोल फिल्ड्स लिमिटेड, (डबल्यु.सी.एल.), सास्ती, वसाहत, गाव-धोपताळा, तालुका-राजुरा, जिल्हा-चंद्रपूर, महाराष्ट्र

प्रस्तावना:-

क्षेत्रिय केंद्र अधिकारी (पर्यावरण), वेस्टर्न कोल फिल्ड्स लिमिटेड, (डबल्यु.सी.एल.), बल्लारपूर क्षेत्र, तालुका-राजुरा, जिल्हा-चंद्रपूर, महाराष्ट्र यांच्या गोवरी-पोवनी खुली खाण येथील प्रस्तावित उत्पादन क्षमता विस्तारिकरण (३.४० दशलक्ष टन/वर्षे ते ३.५० दशलक्ष टन/वर्षे), प्रस्तावित प्रकल्प क्षेत्र वाढ ९३१.५३ हेक्टर ते १६१८.० हेक्टर पर्यंत प्रकल्पाच्या प्रस्तावाबाबत प्रकल्प प्रवर्तकांनी पर्यावरण अनुमती (Environment Clearance) प्राप्त करण्यासाठी आवश्यक असलेला प्रकल्प स्थानाच्या परिघातील १०.० कि.मी. परिघातील पर्यावरण आघात मुल्यांकन अहवाल (EIA) तयार करण्यासाठी पर्यावरण, वने व हवामान बदल मंत्रालय, भारत सरकार, नवी दिल्ली यांना टीओआरसाठी अर्ज सादर केला. तेथील तज्ज्ञ समितीने १९ व्या बैठकीत दिनांक २३/०९/२०२१ रोजी सदर प्रस्तावित प्रकल्पास मान्यता दिलेली आहे. पर्यावरण आघात मुल्यांकन अधिसूचना, २००६ नुसार प्रकल्प स्थानाच्या १० कि.मी. परिघातील पर्यावरण आघात मुल्यांकन अहवालासोबत पर्यावरण जाहिर जनसुनावणी आयोजित करणे व त्यात प्रकल्पग्रस्त, स्थानिक लोक यांनी प्रस्तावित प्रकल्पाविषयी उपस्थित केलेले पर्यावरणीय मुद्दे अंतिम पर्यावरण आघात मुल्यांकन अहवालात समाविष्ट करण्याचे निर्देश दिले.

प्रकल्प प्रवर्तक क्षेत्रिय केंद्र अधिकारी (पर्यावरण), वेस्टर्न कोल फिल्ड्स लिमिटेड, (डबल्यु.सी.एल.), बल्लारपूर क्षेत्र, तालुका-राजुरा, जिल्हा-चंद्रपूर, महाराष्ट्र यांनी पर्यावरणविषयक जनसुनावणी आयोजित करण्यासाठी महाराष्ट्र प्रदूषण नियंत्रण मंडळाकडे दिनांक २५/०१/२०२२ रोजी अर्ज सादर केला. म.प्र.नि.मंडळ चंद्रपूर व जिल्हाधिकारी, चंद्रपूर यांच्या समन्वयाने जिल्हाधिकारी चंद्रपूर, महाराष्ट्र राज्य यांनी दिनांक ०५ मे, २०२२ रोजी पर्यावरणविषयक जनसुनावणी आयोजित करण्यास मान्यता दिली.

पर्यावरण आघात मुल्यांकन अधिसूचना, २००६ नुसार पर्यावरणविषयक जाहिर जनसुनावणी बैठकीच्या ३० दिवस अगोदर जाहिर जनसुनावणीची सूचना एक स्थानिक वृत्तपत्रात स्थानिक भाषेत व एक राष्ट्रीय वृत्तपत्रात इंग्रजीमध्ये प्रकाशित करणे बंधनकारक असल्याने उप प्रादेशिक कार्यालय, म.प्र.नि.मंडळ चंद्रपूर यांनी स्थानिक वृत्तपत्र लोकमत यात मराठीत व राष्ट्रीय वृत्तपत्र टाइम्स ऑफ इंडिया यात इंग्रजीत दिनांक ०२/०४/२०२२ रोजी जाहिर सूचना प्रकाशित केलेली होती. त्यात नियोजित प्रकल्पामुळे परिसरातील रहिवाशी, पर्यावरणविषयक कार्यरत संस्था, सदर प्रकल्पामुळे विस्थापित होणारे रहिवाशी किंवा सदर प्रकल्पामुळे अन्य प्रकारे प्रभावित होणारे रहिवाशी यांना सदर प्रकल्पाविषयी पर्यावरणविषयक, विचार, टीकाटिप्पणी, सूचना किंवा आक्षेप जाहिरात प्रसिध्द झाल्यापासून जनसुनावणीच्या तारखेपर्यंत स्थानिक चंद्रपूर कार्यालयात लेखी वा ईमेलद्वारे सादर करण्याचे आवाहन करण्यात आलेले होते.

या प्रकल्पाबाबत तयार करण्यात आलेला प्रारूप पर्यावरण आघात मुल्यांकन अहवाल व कार्यकारी सारांश अहवाल इंग्रजी व मराठीत खालील अधिसूचित कार्यालयात नागरिकांच्या अवलोकनार्थ व माहितीसाठी उपलब्ध करून देण्यात आलेला होता:-

- १) क्षेत्रीय कार्यालय, पश्चिम मध्य झोन, पर्यावरण, वने व हवामान बदल मंत्रालय, न्यु सेक्रेटरिएल बिल्डिंग तळमजला, ईस्ट विंग, सिव्हिल लाईन, नागपूर
- २) पर्यावरण व वातावरणीय बदल विभाग, १५ वा मजला, नवीन प्रशासकीय इमारत, महाराष्ट्र शासन, मंत्रालय, मुंबई - ४०० ०३२
- ३) सहसंचालक (जल प्रदूषण नियंत्रण), महाराष्ट्र प्रदूषण नियंत्रण मंडळ, कल्पतरू पॉईंट, ३रा माळा, पीव्हीआर सिनेमागृहासमोर, सायन सर्कलजवळ, सायन पूर्व, मुंबई - ४०० ०२२
- ४) प्रादेशिक कार्यालय, महाराष्ट्र प्रदूषण नियंत्रण मंडळ, उद्योग भवन, पहिला माळा, रेल्वे स्टेशन रस्ता, चंद्रपूर,
- ५) उप प्रादेशिक कार्यालय, महाराष्ट्र प्रदूषण नियंत्रण मंडळ, उद्योग भवन, पहिला माळा, रेल्वे स्टेशन रस्ता, चंद्रपूर
- ६) जिल्हाधिकारी कार्यालय, चंद्रपूर,
- ७) मुख्य कार्यकारी अधिकारी, जिल्हा परिषद, चंद्रपूर,
- ८) महाव्यवस्थापक, जिल्हा उद्योग केंद्र, चंद्रपूर,
- ९) उप विभागीय अधिकारी, उप विभागीय कार्यालय, राजुरा, तालुका-राजुरा, जिल्हा-चंद्रपूर,
- १०) मुख्य अधिकारी, नगर परिषद, राजुरा, तालुका-राजुरा, जिल्हा-चंद्रपूर
- ११) तहसीलदार, तहसील कार्यालय, तालुका-राजुरा, जिल्हा-चंद्रपूर
- १२) पंचायत समिती कार्यालय, राजुरा, तालुका-राजुरा, जिल्हा-चंद्रपूर
- १३) ग्रामपंचायत कार्यालय, गोवरी, तालुका-राजुरा, जिल्हा-चंद्रपूर,
- १४) ग्रामपंचायत कार्यालय, पोवनी, तालुका-राजुरा, जिल्हा-चंद्रपूर,
- १५) ग्रामपंचायत कार्यालय, साखरी, तालुका-राजुरा, जिल्हा-चंद्रपूर,
- १६) ग्रामपंचायत कार्यालय, हिरापूर, तालुका-राजुरा, जिल्हा-चंद्रपूर,
- १७) ग्रामपंचायत कार्यालय, चिंचोली, तालुका-राजुरा, जिल्हा-चंद्रपूर,
- १८) ग्रामपंचायत कार्यालय, अंतरगाव, तालुका-राजुरा, जिल्हा-चंद्रपूर,

वरिल अनुक्रमांक ६ ते १८ वर नमुद अधिसूचित शासनाच्या विभागांनादेखील त्यांनी त्यांच्या स्तरावर सदरहू पर्यावरणविषयक जनसुनावणीबाबत व्यापक प्रसिध्दी देण्याबाबत कळविण्यात आलेले होते. अशा प्रकारे जाहिर जनसुनावणीबाबत अधिसूचनेमध्ये नमुद केलेल्या पध्दतीचा अवलंब करून व्यापक स्वरूपात प्रसिध्दी देण्यात आली, जेणेकरून प्रकल्पबाधित किंवा संबंधित व्यक्तींना त्यांचे विचार, टीकाटिप्पणी, सूचना वा आक्षेप संबंधित विभागास नोंदविणे सोईचे होईल.

पर्यावरण आघात मुल्यांकन अधिसूचनेनुसार सदरहू जनसुनावणी ही प्रकल्पा स्थानावर आयोजित करण्यात आलेली होती.

पर्यावरण, वने व हवामान बदल मंत्रालय, भारत सरकार, नवी दिल्ली यांच्या दिनांक १४ सप्टेंबर, २००६ च्या पर्यावरण आघात मुल्यांकन अधिसूचनेनुसार सदस्य सचिव, महाराष्ट्र प्रदूषण नियंत्रण मंडळ, मुंबई यांनी कार्यालयीन आदेश ई-२९/२०२२ व्दारा पत्र क्रं. बीओ/जेडी (डबल्युपीसी) पीएच/बी-२२०४२८-

एफटीएस-००६५ दिनांक २८/०४/२०२२ अन्वये खालीलप्रमाणे पर्यावरण विषयक जाहिर जनसुनावणी समिती गठित केली:-

- | | | |
|--|---|---------|
| १) जिल्हादंडाधिकारी, चंद्रपूर
किंवा त्यांचे प्रतिनिधी
(अपर जिल्हादंडाधिकारी यांच्यापेक्षा
कमी दर्जाचा नसावा) | - | अध्यक्ष |
| २) महाराष्ट्र प्रदूषण नियंत्रण मंडळ, मुंबई
यांचे प्रतिनिधी - प्रादेशिक अधिकारी,
महाराष्ट्र प्रदूषण नियंत्रण मंडळ, चंद्रपूर | - | सदस्य |
| ३) उप प्रादेशिक अधिकारी,
महाराष्ट्र प्रदूषण नियंत्रण मंडळ,
चंद्रपूर | - | आयोजक |

या कार्यालयास उपरोक्त प्रकल्पाबाबत ०९ सूचना, तक्रारी, निवेदने, आक्षेप प्राप्त झालेले असून संबंधित व्यक्ती/संस्था यांना जनसुनावणीस उपस्थित राहून त्यांच्या सूचना सूचना, तक्रारी, निवेदने, आक्षेप उपस्थित करण्याच्या सूचना देण्यात आल्या आहेत.

जनसुनावणी दरम्यान उपस्थितांचे हजेरीपट तसेच महाराष्ट्र प्रदूषण नियंत्रण मंडळाने सदर जाहिर जनसुनावणी घेण्यासाठी गठित केलेल्या समितीचा आदेश सहपत्र-2 प्रमाणे सोबत जोडलेले आहेत.

जनसुनावणीचे इतिवृत्त:-

जनसुनावणीच्या सुरवातीस श्री. अतुल सातफळे, उप-प्रादेशिक अधिकारी, महाराष्ट्र प्रदूषण नियंत्रण मंडळ, चंद्रपूर तथा समन्वयक, पर्यावरणविषयक जाहिर जनसुनावणी समिती यांनी श्री. विशालकुमार मेश्राम, अपर जिल्हादंडाधिकारी, चंद्रपूर तथा अध्यक्ष, पर्यावरणविषयक जाहिर जनसुनावणी समिती, श्री. अ. मा. करे, प्रादेशिक अधिकारी, महाराष्ट्र प्रदूषण नियंत्रण मंडळ, चंद्रपूर तथा सदस्य, पर्यावरणविषयक जाहिर जनसुनावणी समिती, प्रकल्पाचे अधिकारी, पत्रकार, पर्यावरण क्षेत्रातील कार्यरत विविध संस्था व मोठ्या संख्येने उपस्थित स्थानिक यांचे स्वागत करून जनसुनावणीच्या कार्यपध्दतीबद्दल माहिती दिली. त्यांनी उपस्थितांना प्रस्तावित प्रकल्पाविषयी काही पर्यावरणविषयक सूचना, विचार, आक्षेप उपस्थित करण्याचे आवाहन केले. त्यांनी सांगितले की सदरहू जनसुनावणी ही स्थानिक, प्रकल्पग्रस्त यांच्यासाठीच आयोजित करण्यात आलेली असून, जेणेकरून पर्यावरणविषयक प्रश्न, शंका यांचे निरसन होईल.

समन्वयक यांनी सांगितले की सदरहू समिती ही उपस्थितांचे प्रस्तावित प्रकल्पाविषयीचे पर्यावरणविषयक शंका, टिकाटिप्पणी, सूचना वा आक्षेप नोंदविण्यासाठी असून सदरहू समितीस प्रकल्पास मंजूरी देणे, नाकारणे वा शिफारस करण्याचा अधिकार नाही. बैठकीत उपस्थितांनी प्रस्तावित प्रकल्पाविषयी पर्यावरणविषयक शंका, टिकाटिप्पणी, सूचना वा आक्षेपांची नोंद घेण्यात येऊन त्याचे इतिवृत्त मराठी व इंग्रजीत तयार करण्यात येऊन ते अंतिम पर्यावरण आघात मुल्यांकन अहवाल, प्राप्त झालेल्या लेखी सूचना यांच्यासह अध्यक्ष, पर्यावरणविषयक जाहिर जनसुनावणी समिती यांच्या संमतीने मुख्यालय, म.प्र.नि.मंडळ ह्याच्या तर्फे पर्यावरण, वने व हवामान बदल मंत्रालय, भारत सरकार, नवी दिल्ली यांना सादर करण्यात येते. तेथील तज्ज्ञ समिती त्याबाबत पुढील निर्णय घेते.

त्यांनी सांगितले की अधिसूचनेतील तरतुदीनुसार सदरहू बैठकीचे छायाचित्रिकरण व व्हिडीओ शुटींग करण्यात येत असून सादरीकरणानंतर उपस्थितांना आपले प्रश्न, सूचना, विचार, आक्षेप शांतपणे मांडावेत. त्यास प्रकल्पाचे पर्यावरण सल्लागार किंवा प्रकल्प प्रवर्तक उत्तर देतील. प्रश्न विचारताना प्रथम आपले संपूर्ण नांव व गाव सांगण्यात यावे.

आयोजक यांनी अध्यक्षांच्या परवानगीने प्रकल्पाच्या पर्यावरण सल्लागार यांना प्रस्तावित प्रकल्पाचे पर्यावरण व्यवस्थापन योजनेबाबत (Environment Management Plan) सादरीकरण करण्याची सूचना केली.

प्रकल्प अधिकारी यांनी प्रकल्पाचे विस्तारिकरण व पर्यावरण व्यवस्थापन योजनेबाबत (Environment Management Plan) सादरीकरण मराठी भाषेत केले. सादरीकरणात प्रामुख्याने खालील बाबी स्पष्ट करण्यात आल्या:-

- प्रकल्पाबाबतची सविस्तर माहिती
- प्रकल्पाचे क्षेत्रफळ, अक्षांश-रेखांश, नकाशा, बुडित क्षेत्र, लाभक्षेत्र, वन क्षेत्र, प्रकल्पाचे वैशिष्ट्ये, प्रकल्पाचे महत्व, परिणाम, जमीन वापर, भूकंप स्थिरता,
- प्रकल्पाचा उद्देश, सामाजिक स्थिती, रोजगाराची संधि, शेतक-यांच्या प्रकल्पामुळे होणारा विकास,
- प्रकल्पाचे विश्लेषण, सारांश, निष्कर्ष
- सामाजिक व आर्थिक स्थितीचे विश्लेषण
- हवा, पाणी, जमीन, ध्वनी, विस्थापन इ.बाबतची माहिती,
- नियोजित प्रकल्पामुळे हवा, पाणी, विस्थापन, जैवविविधता यावर होणारे परिणाम व व्यवस्थापन
- प्रकल्प कार्यान्वित झाल्यानंतर केले जाणारे पर्यावरण व्यवस्थापन याबाबतची माहिती
- इतर पर्यावरण व्यवस्थापन विषयीची माहिती

प्रकल्पाच्या अधिकारी यांनी उपरोक्त संपूर्ण माहिती दिल्यानंतर आजोयक यांनी उपस्थितांना प्रकल्पाविषयी काही पर्यावरणविषयक सूचना, आक्षेप नोंदविण्याचे आवाहन केले. प्रश्न विचारताना आपले संपूर्ण नाव, गाव सांगण्याची व पर्यावरण सल्लागार व प्रकल्प प्रवर्तकांना समर्पक उत्तर देण्याची सूचना केली.

जनसुनावणी दरम्यान चर्चेतील प्रश्न, टीकाटिप्पणी, आक्षेप, सूचना तसेच प्रकल्प प्रवर्तकांनी दिलेली उत्तरे/आश्वासने खालीलप्रमाणे:-

१) श्री सुनील उरकुडे, सभासद, जिल्हा परिषद-चंद्रपूर, राहणार-गोवरी, तालुका-राजुरा, जिल्हा-चंद्रपूर:-

अनु. क्रं.	आक्षेप/सूचना/प्रश्न	चर्चेला अनुसरून प्रकल्प प्रवर्तकांनी दिलेली उत्तरे/आश्वासने
१)	सादरीकरणात आता असे दाखविण्यात आले की प्रकल्पग्रस्त व आजूबाजूच्या परिसरात सोयीसुविधा पुरविण्यात आल्या व पुढेही देण्यात येतील. सादरीकरणात सांगितले की प्रकल्पग्रस्त व आजूबाजूच्या परिसरातील लोकांना पैशाच्या स्वरूपात मोबदला आणि रोजगाराची संधि देण्यात आली. मात्र वस्तुस्थिती तशी नाही. येथे	

	स्थानिकांना त्यांच्या हक्कासाठी मोर्चे काढावे लागतात, पोलिस केसेस होतात. त्यामुळे तरुण प्रकल्पग्रस्तांचे पुढील आयुष्य उध्वस्त होते. मात्र सादरीकरणात दाखविले की सर्वाना सुविधा पुरविण्यात आल्या. त्याबाबत स्पष्टीकरण व माहिती.	
२)	त्यांनी सांगितले की पूर्वी माझ्या घरी १६ फुटांवर पाणी लागले. आता ८०-९० फुटांवर कसेबसे मिळते. तर प्रकल्प प्रवर्तकांनी परिसरात पाण्याची पातळी राखून ठेवण्यासाठी केलेल्या उपाययोजनांची माहिती सांगण्यात यावी. त्याचा डेटा उपलब्ध करण्यात यावा.	
३)	त्यांनी अनुजा फाऊन्डेशनला धन्यवाद दिले की संपूर्ण परिसरात रेन वॉटर हार्व्हॅस्टिंग प्रकल्प राबविला. तर या गोवरी पोवनी प्रकल्पाने असा प्रकल्प परिसरात राबविला आहे काय? सादरीकरणात त्यांनी सांगितले की दफतरा गोवरी येथे आहे व वरिल भागात गोवरी पोवनी दुसरी कडे आहे. तर याच्या वरच्या बाजूस यांचे थांबे आहेत. तर खालच्या जागी येथे रेन वॉटर हार्व्हॅस्टिंग प्रकल्प राबवून काय फायदा? प्रकल्प प्रवर्तकांचा एक नियम आहे की खाणीत उपसलेले पाणी हे माथ्यावर सोडले पाहिजे. मात्र यांच्या कुठल्याही प्रकल्पातील पाणी हे माथ्यावर सोडलेले नाही. ते नुसते माथ्यावर सोडून उपयोग नाही. बांध घालून टप्पाटप्पाने ते जिरवून खालीपर्यंत गेले पाहिजे असा नियम आहे. यांनी तसे केलेले नाही. पाण्याची पातळी खाली जाण्याचे कारण त्यांनी जल संवर्धनाचा कुठलाही प्रकल्प हाती घेतलेला नाही.	
४)	प्रकल्प प्रवर्तकांनी गेले दहा-बार वर्षात परिसरात वृक्षारोपण केलेले नाही.	
५)	प्रकल्प प्रवर्तकांनी प्रकल्पातील कित्येक कोर्टींची गुंतवणूक दाखविली. त्याचा स्थानिकांना काहीही फायदा नाही. प्रकल्प परिसरातील प्रश्न सोडविण्यासाठी सीएसआर निधि असतो. तो निधी प्रकल्प परिसरातील सामाजिक गरजांसाठी असतो. मात्र प्रकल्प परिसरात वापरण्याऐवजी तो दुसरीकडे वापरण्यात आला.	
६)	प्रकल्पासाठी शेतक-यांची जमिन घेताना शेतक-याला शेतात जाण्यासाठी रस्ता नसल्याने अडचण निर्माण झाली. शेतक-याचे घर व शेत १ कि.मी. असताना त्यास १२-१५ कि.मी. लांब जाऊन शेतावर जावे लागते.	
७)	पोवनी गावातील ८०-८५% जमिनी अधिग्रहित झालेल्या आहेत. उरलेली शेतजमीन असून त्यावर स्थानिक शेतकरी	

	शेती करतात. प्रशासनाने पोवनी गावातील स.न.२१६ अधिग्रहित करण्याची प्रक्रिया सुरु केलेली आहे. त्यामुळे पुनर्वसन केलेल्या जागी शेतकरी राहायला गेल्यानंतर त्याला गावातील शेती करण्यास अडचणी येतात. तरी गावाच्या वेशीतील सर्व सर्व्हे नंबर अधिग्रहित केल्यानंतरच त्या सर्वांचे पुनर्वसन करण्यात यावे.	
८)	प्रकल्पासाठी जशी जमिनीची आवश्यकता लागली, त्याप्रमाणे जमिनी अधिग्रहित करण्यात आल्या. त्यावेळी जे काही नाले अधिग्रहित करण्यात आले, ते सर्व गोबी नाल्याला जोडण्यात आले. त्यासाठी महाराष्ट्र शासनाच्या संबंधित विभागांची पूर्वपरवानगी घेण्यात आलेली नाही. मागील पुरात लोणी गावातील १७२ घरे ही पाण्याखाली गेलेली होती, कारण जो अतिरिक्त गाळ गोबी नाल्यात आला, तो नाल्याला सहन झाला नाही. त्यामुळे परिसरातील शेतीचे अतोनात नुकसान झाले. तरी आम्ही आता लेंडी नालाही जोडून देणार नाही. जर नाला जोडला, तर गोवरी गाव सगळे नष्ट होईल. आम्ही कुठल्याही खाणीत उत्खनन करून देणार नाही.	
९)	जशी प्रशासनाची प्रकल्पग्रस्तांकडून सहकार्याची अपेक्षा असते, त्याचप्रमाणे प्रकल्पग्रस्तांचीही प्रशासनाकडून सहकार्याची अपेक्षा असते.	
१०)	प्रस्तावित प्रकल्पामुळे संभाव्य अडचणी या दूर करण्यात याव्यात, नंतरच प्रकल्प कार्यान्वित करण्यात याव्यात.	

२) श्री निळकंठ उध्दवराव कावळे, राहणार-पोवनी, तालुका-राजुरा-जिल्हा-चंद्रपूर:-

अनु. क्रं.	आक्षेप/सूचना/प्रश्न	चर्चला अनुसरून प्रकल्प प्रवर्तकांनी दिलेली उत्तरे/आश्वासने
१)	त्यांनी सांगितले की माझी जमिन पोवनीला आहे. त्यांनी सांगितले की सादरीकरणात प्रदूषण नियंत्रणासाठी केलेल्या उपाययोजनांची माहिती देण्यात आली. त्यातील ५०% उपाययोजना ह्यासुद्धा कार्यरत नाहीत असा आमचा अनुभव आहे. प्रकल्पात उत्पन्न होणारे काळे सांडपाणी जवळील नाल्यात सोडण्यात येते, तेच पाणी परिसरातील शेतात वापरले जाते, जनावरांना तेच काळे पाणी पिण्यास द्यावे लागते. प्रकल्पात उत्पन्न होणा-या धुळीमुळे (Dust) परिसरातील रस्तेही नाहित, तर आमची शेतीही काळी होते.	

	पीकांवरही काळी धुळ पडते. त्या धुळीवर पाणी शिंपडण्याची काहीही व्यवस्था नाही.	
२)	त्यांनी पुढे आक्षेप नोंदविला की जरी सादरीकरणात वृक्षारोपण केल्याचे सांगितले आहे, मात्र प्रत्यक्षात काहीही नाही. फक्त काटेरी झुडुपे आहेत. तेथे वाघ येत आहे. आमच्या गावात आता फक्त कशीबशी १०% शेतजमीन राहिली आहे. त्यांना जाण्यायेण्याचा रस्ता नाही. त्यामुळे आता स्थानिक शेतक-यांना शेती करणे शक्य नाही. शेतकरी अडचणीत आहे. तरी गावाचे पुनर्वसन करताना गावातील संपूर्ण उर्वरित जमिन प्रकल्प प्रवर्तकांनी अधिग्रहित करावी.	

३) श्री रामदास मारोतराव बोधले, राहणार-गोवरी, तालुका-राजुरा, जिल्हा-चंद्रपूर:-

अनु. क्रं.	आक्षेप/सूचना/प्रश्न	चर्चेला अनुसरून प्रकल्प प्रवर्तकांनी दिलेली उत्तरे/आश्वासने
१)	त्यांनी आक्षेप नोंदविला की सादरीकरणात प्रकल्पाबाबत, परिसरातील आजूबाजूच्या पर्यावरणाविषयी, आरोग्याबद्दल जे चित्र / माहिती सांगितली, ही मोठ्या प्रमाणात खोटी, चुकीची सांगितलेली आहे. वृक्षारोपणाविषयी काहीही केलेले नाही, तर काटेरी वृक्षाच्या बीया आणल्या व त्या टाकल्या, मात्र खड्डा खणून त्यांनी कुठेही वृक्षारोपण केलेले नाही. त्याच प्रमाणे जमिनीचे अधिग्रहण केलेल्या शेतक-यांना, त्यांच्या कुटुंबातील सदस्यांना काय सुविधा, त्यांनी काय मोबदला किती प्रमाणात दिला, तसेच ज्याची जमिन अधिग्रहित करण्यात येते, त्यास मोबदल्याचा चेक देताना त्याच्याबरोबर प्रकल्पात नेमणुकीचे पत्रही देण्यात यावे, तसे होत नाही. जमिन अधिग्रहित केल्यानंतर संबंधित व्यक्तीस रोजगार देण्यास १०-१२ वर्षे लावतात. तर त्या कष्टकरी व्यक्तीने प्रकल्पास त्वरित जमिन का द्यावी हा प्रश्न आहे. आजूबाजूच्या गावात प्रदूषणाचा खूप त्रास होतो, त्यांना दवाखान्याची सोय नाही. १०-१५ कि.मी. अंतरावरील वस्तीस कोल माईनच्या दवाखान्यातून औषधोपचार करण्यात यावेत.	

४) श्री बबन उरकुडे, राहणार-गोवरी, तालुका-राजुरा, जिल्हा-चंद्रपूर:-

अनु. क्रं.	आक्षेप/सूचना/प्रश्न	चर्चला अनुसरुन प्रकल्प प्रवर्तकांनी दिलेली उत्तरे/आश्वासने
१)	श्री बबन उरकुडे यांनी सांगितले की डब्ल्यु.सी.एल परिसरातील शेतकरी, नागरिक हे हैराण आहेत. साडे चार वर्षांपूर्वीची गोष्ट आहेत माझ्या गावातील ४०० एकर जमिन हवी होती. मात्र मोबदला मंजूर झालेला नाही असे त्यावेळच्या प्रशासनाने लेखी स्वरूपात दिलेले होते.	
२)	आता पावसाळा आला. तर जमिन अधिग्रहित करण्याची प्रक्रिया ही वेगाने करण्यात यावी. त्याचप्रमाणे जमिन येथील घेतात, पण रोजगाराची संधि ही नागपूर वा इतर जागी देतात. तर जेथील जमीन घेण्यात येते, तेथेच प्रकल्पग्रस्तांना नोकरी देण्यात यावी. जर तेथे नोकरी देत नसाल, तर जमिन अधिग्रहित करण्याचे काहीही अधिकार नाहीत. येथील स्थानिक शेतकरी शेती करुन आमचे पोट भरू.	

५) श्री अर्जुन किसन पायपारे, माजी सरपंच, चिंचोली खुर्द, तालुका-राजुरा, जिल्हा-चंद्रपूर:-

अनु. क्रं.	आक्षेप/सूचना/प्रश्न	चर्चला अनुसरुन प्रकल्प प्रवर्तकांनी दिलेली उत्तरे/आश्वासने
१)	त्यांनी सांगितले की माझा मुद्दा असा आहे की ज्यावेळी डब्ल्यु.सी.एल ने जमिनी अधिग्रहित केल्या, या प्रकल्पासाठी, खाणीसाठी जे काही नाले तयार करण्यात आले. आता माझा प्रश्न आहे की माझ्या गावातील नाला व मानवनिर्मित नाला या दोन नाल्यांच्या पाण्याच्या प्रवाहात ज्या जमिनी पाण्यात प्रवाहात डुबतात, यावर्षी २००-२५० शेतक-यांच्या जमिनी डुबल्या आहेत. तेथील शेती उध्वस्त झाली. तरी या दोन नाल्यांच्या मधील जमिनी डब्ल्यु.सी.एल ने अधिग्रहित करण्यात याव्यात किंवा त्या जमिनी पाण्यात डुबणार नाही, याबाबत उपाययोजना करण्यात यावी.	
२)	ज्या जमिनी राहिल्या, त्यास खांदड असे म्हणतात. त्यांनी सांगितले की पोवनीमध्ये असे शेतकरी आहेत की त्यांना १-२ कि.मी. अंतरावरील शेतावर जाण्यासाठी १२-१३ कि.मी. जावे लागते. रात्रीच्यावेळी रानटी जनावरांची भिती आहे. तर या	

	सर्व उरलेल्या जमिनी ह्या प्रकल्प प्रवर्तकांनी अधिग्रहित करण्यात याव्यात.	
३)	तसेच सीएसआर निधी हा परिसरातील सामाजिक कामांसाठी वापरण्यात यावा. त्या सीएसआर फंडाचा माझ्या गावाला लाभ झालेला नाही. वृक्षारोपण करताना शेतक-यांना व जनावरांना कामी येतील, असेच वृक्षारोपण करणे आवश्यक आहे. त्यांनी काटेरी बीया आणून टाकल्या आणि जंगल केलेले आहे. त्यामुळे तेथे वाघाची भिती गावक-यांना वाटते. त्याचप्रमाणे डब्ल्यु.सी.एल मधून जे पाणी सोडले जाते, ते शेतक-यांच्या, स्थानिकांच्या उपयोगी पडले अशी उपाय योजना डब्ल्यु.सी.एलने करावी.	
४)	मागच्या वर्षाच्या पावसाळ्यात जुन्या व नवीन नाल्यातील पाणी आमच्या सर्व गावात पाणी शिरले. सर्व शेती पाण्यात गेली. त्यामुळे लोकांचे खूपच नुकसान झाले. याबाबत आपण काय धोरण केले आहे.	प्रकल्पाच्या अधिकारी यांनी सांगितले की मागच्या वर्षाच्या पावसाळ्यात गोवरी गावातील जमिन ही बुडीत झालेली होती. चिंचोलीची नाही. त्यांनी सांगितले की तहसीलदारांच्या अहवालानंतर एक समिती गठीत करण्यात आलेली होती. त्यावेळी उपस्थितांनी चिंचोलीचीही जमिन बुडित झाली होती असे सांगितले. प्रकल्प अधिकारी यांनी सांगितले की चिंचोली गावाच्या खालच्या बाजूस नाला जोडण्यात आलेला आहे.
५)	श्री पायपरे यांनी आक्षेप नोंदविला की आपल्या खाणीमुळेच आमच्या नाल्यातील पाणी अडवले गेलेले आहे. ते पाणी आमच्या गावात, शेतात शिरले. आमचे प्रचंड नुकसान झाले. तहसीलदार यांनी पुरग्रस्तांची यादी बनविली. मात्र आपण काय केले? आमच्या वस्तीतर्फे आपणास एक निवेदन दिलेले होते. आपण काहीही केले नाही. आता बैठकीत सांगतात की आपण विचार करु.	प्रकल्प अधिकारी यांनी सांगितले की उजव्या बाजूस माईन ही एक कि.मी. खालील बाजूस आहे. पूर्ण वर्षात असे काहीही झालेले नाही

६) श्री शेषराव केशव बोंडे, राहणार-साखरी, तालुका-राजुरा, जिल्हा-चंद्रपूर:-

अनु. क्रं.	आक्षेप/सूचना/प्रश्न	चर्चेला अनुसरून प्रकल्प प्रवर्तकांनी दिलेली उत्तरे/आश्वासने
१)	त्यांनी सांगितले की ते आता रामपूरला राहतात. त्यांनी आक्षेप नोंदविला की डब्ल्यु.सी.एल सादरीकरणात सांगितल्या पर्यावरण संरक्षण योजना ह्या प्रत्यक्षात राबविण्यासाठी करतात का शेतक-यांची दिशाभूल करण्यासाठी करतात हा प्रश्न उपस्थित होतो. कारण पोवनी-१,२,३ व	

	<p>गोवरी हे चार प्रकल्प कार्यान्वित आहेत, तर एकाही गावात असे नाही की डब्ल्यू.सी.एलचे पाणी सोडले व तळ्यातील पाण्याची पातळी वाढली. ज्या शेतक-यांच्या जमिनी घ्याव्या लागतात, एखाद्याची जमिन घेतली, तर त्यास मोबदला त्वरित मिळाले पाहिजेत, सुविधाही मिळाली पाहिजे. मात्र शासन, कंपनी जमिन घेताना अधिसूचना (Notification) काढतात, त्यामुळे स्थानिक शेतक-यांना अधिकार राहत नाही. शेतकरी शेतात राबून जगू शकतो, पण नंतर कंपनी त्यास ते करू देत नाही. ८-१० वर्षे त्यास मोबदला मिळत नाही.</p>	
२)	<p>परिसरातील कुठल्याही गावात गोवरी, पोवनी, साखरी, चिंचोली येथे कंपनीने प्रदूषण नियंत्रणाची उपाययोजना केलेली नाही. त्याचप्रमाणे परिसरातील कुठल्याही गावात सीएसआर निधीतर्गत काहीही सुविधा पुरविण्यात आलेल्या नाहीत. म्हणजे जमिन घेऊन मोबदल्यासाठी ८-१० वर्षे थांबायचे व कुठलीही सुविधा कंपनीकडून गावात शेतक-याला मिळत नाही. त्याचे उपजिविकेचे साधन हिरावून घेतात, तर त्यास त्वरित नोकरी प्रकल्पात घायलाच पाहिजे. ती देत नाहित. ही शेतक-यांची फसवणूक आहे. त्याचे वय जाते, पैसे संपतात, शेवटी तो आत्महत्या करतो. एखाद्याचा मुलगा २५ वर्षाचा असेल, तर त्यास १५-२० वर्षांनी नोकरी देतात, तर त्याचा काहीही फायदा होत नाही.</p>	
३)	<p>त्याचप्रमाणे ब-याच शेतक-यांना त्यांच्या १-२ कि.मी. अंतरावरील शेतात जाण्यासाठी १०-१२ कि.मी. लांबून जावे लागते. तर दिवसभर शेतात काम करून परत १०-१२ कि.मी. लांबून घरी यावे लागते. याचा विचार करून अधिसूचना काढण्याअगोदर शेतजमीन घेण्याबाबत धोरण आखण्यात यावे.</p>	
४)	<p>त्यांनी पुढे आक्षेप नोंदविला की गाव कुठलेही असो, शेतक-यांना मोबदल्यासाठी एकच नियम लावला गेला पाहिजे. एका बाजूला अर्धे नियम, दुस-या बाजूला अर्धे नियम, हे बदलले पाहिजे.</p>	

५)	त्यांनी सांगितले की कंपनीने काटेरी बाभुळ लावलेले आहेत. त्यामुळे तेथे वाघ येतात व रात्री ते गावात व शेतात जातात. कंपनीने गावाच्या अर्धा कि. मी. अंतरावर सर्व गावात लावलेली काटेरी बाभुळ तोडून, साफ करून तेथे खड्डे करून तारेचे कुंपण करून वृक्षारोपण करण्यात यावे. ही सुविधा प्रत्येक गावात करण्यात यावी.	
----	--	--

७) श्री नानाजी सदाशिव देवाणकर, राहणार-अंतरगाव, तालुका-राजुरा, जिल्हा-चंद्रपूर:-

अनु. क्रं.	आक्षेप/सूचना/प्रश्न	चर्चला अनुसरून प्रकल्प प्रवर्तकांनी दिलेली उत्तरे/आश्वासने
१)	त्यांनी आक्षेप नोंदविला की शासनास प्रकल्पापासून करोडो रुपयांचे उत्पन्न आहे, पण त्यांच्या अंतरगावात काहीही सुविधा पुरविलेल्या नाहीत. नाल्याचे पाणी आमच्या गावात येते, त्यामुळे आमच्या २०-२५ घरे ही पाण्यात जातात. गावातील शाळा, मंदीर पाण्यात बुडत असताना शासनाने व प्रशासनाने आम्हांला कोणतीही सुविधा पुरविलेली नाही. तरी शासनास एवढेच सांगतो ज्या आवश्यक सुविधा आहेत, त्या अंतरगावात पुरविण्यात याव्यात. आम्हा सांगतात की अंतरगाव हे दत्तक घेतलेले आहे. शासनाने आम्हांला पाणी दिलेले नाही की रस्ता दिलेला नाही, तर शासनाने काय दिले? शासनाने अंतरगावची ३०० एकर जमिन घेतलेली असून काहीही सुविधा अंतरगावास पुरविण्यात आलेल्या नाहीत. वातावरण चांगले राहण्यासाठी झाडे लावतात, येथे काट्याची झाडे लावली आहेत. त्यामुळे आमची जनावरे अडकतात, जखमी होतात. तरीही आम्हांला काहीही सुविधा दिलेल्या नाहीत.	
२)	माझ्या शेतात माती टाकलेली असून प्रकल्पाच्या पाणी माझ्या शेतात येऊन माझे नुकसान झालेले आहे. तरी मला मोबदला मिळण्यात यावा.	

८) श्री राजेश बेले, संस्थापकीय अध्यक्ष, संजीवनी पर्यावरण सामाजिक संस्था, जिल्हा-चंद्रपूर:-

अनु. क्रं.	आक्षेप/सूचना/प्रश्न	चर्चला अनुसरून प्रकल्प प्रवर्तकांनी दिलेली उत्तरे/आश्वासने
१)	<p>त्यांनी आक्षेप नोंदविताना सांगितले की येथे वेस्टर्न कोल लिमिटेड प्रकल्पाच्या गोवरी पोवनी खुली खाण उत्पादन क्षमता विस्तारिकरणासाठी जनसुनवाई चालू आहे, तरी प्रकल्पाची मान्यता रद्द करण्यात यावी, कारण बल्लारशाह क्षेत्रात जेवढ्या वेस्टर्न कोल लिमिटेडच्या खाणी आहेत, तेथे घातक वायू प्रदूषण होत असून नदीचे पात्र लाल होत आहे. सदरहू प्रकल्पाने कुठल्याही प्रकारची उपाययोजना केलेली नाही. प्रकल्पातील या घातक वायू प्रदूषणामुळे आमच्या जिल्ह्यातील आयुष्यमान हे वीस वर्षांनी कमी झालेले आहे. ज्यांच्या जमिनी अधिग्रहित करण्यात येतात, त्यांना मोबदला वेळेवर मिळत नाही. प्रकल्पग्रस्तांना नोक-या मिळत नाही. चाळीस वर्षांपूर्वी ज्यांच्या जमिनी घेतल्या, त्यातील बहुतांश लोकांना प्रकल्पात नोक-या मिळाल्या नाहीत.</p>	
२)	<p>प्रकल्प प्रवर्तकांनी हरितपट्टा विकसन हाती घेतलेले नाही. वृक्षारोपण असे करावयास पाहिजे की त्यामुळे वातावरण शुध्द राहिले पाहिजे. काटेरी झाडांमुळे वातावरण प्रदूषणमुक्त होत नाही. वातावरण शुध्द राहण्यासाठी वड, पिंपळाची झाडे लावावी लागतात, यांनी बाभळी लावली आहेत. त्या काटेरी झाडांमुळे वन्यप्राण्यांनाही धोका आहे. शासकीय अहवाल आहे की वायू प्रदूषणामुळे येथील वीस वर्षे कमी झालेली आहेत.</p>	
३)	<p>प्रकल्पाने परिसरात विकास कामे हाती घेतलेली नाहीत. यांच्या प्रकल्पातील वाहतुकीचे रस्ते फुटलेले आहेत. मोठे खडे रस्त्यात पडलेले आहेत. इतकी वर्षे होऊनही वेस्टर्न कोल लिमिटेडने परिसरात मल्टी-स्पेशॅलिटी हॉस्पिटलही उभारलेले नाही. आमच्या जिल्ह्यातील मसूर, खाणीतील कोळसा दुस-या राज्यात वीजनिर्मितीसाठी पाठवतात. येथे उत्पन्न होणारी वीज ही परराज्यात पुरविली जाते, मात्र त्याच्या बदलात या जिल्ह्याला काहीच मिळत नाही. तरी ही जनसुनावणी रद्द करण्यात येऊन या</p>	

	क्षेत्रातील बाकीच्या ज्या खाणी आहेत, त्यांनी प्रदूषण नियंत्रणाची उपाययोजना कार्यान्वित केल्याशिवाय व परिसरात मल्टी-स्पेशॅलिटी हॉस्पिटलही उभारल्याशिवाय प्रकल्पास विस्तारिकरणाची परवानगी देण्यात येऊ नये.	
४)	सदस्य, पर्यावरणविषयक जाहिर जनसुनावणी समिती यांनी बैठकीत सांगितले की आपण उपस्थित केलेले आक्षेप व सूचना शासनास कळविण्यात येतील.	

९) श्री कमलेश काळे, राहणार-चिंचोली, तालुका-राजुरा, जिल्हा-चंद्रपूर:-

अनु. क्रं.	आक्षेप/सूचना/प्रश्न	चर्चेला अनुसरून प्रकल्प प्रवर्तकांनी दिलेली उत्तरे/आश्वासने
१)	त्यांनी सूचना केली की प्रकल्पग्रस्तांना चेक हा व्याजासकट देण्यात यावा. कारण चेक प्रथम द्यायचा व १२-१५ महिन्यांनी ठेवायचा नाही.	

१०) श्री प्रशांत घरोटे, साखरी, तालुका-राजुरा, जिल्हा-चंद्रपूर:-

अनु. क्रं.	आक्षेप/सूचना/प्रश्न	चर्चेला अनुसरून प्रकल्प प्रवर्तकांनी दिलेली उत्तरे/आश्वासने
१)	श्री घरोटे यांनी सांगितले की माझ्या अगोदर काही मान्यवर बोलले आहेत. त्यावरील काही विषयांबाबत मी सूचना करतो की चिंचोली गावात जी उर्वरित जमिन आहे, त्या जमिनीच्या एका बाजूला नैसर्गिक नाला तर दुस-या बाजूला कृत्रिम वळवलेला (Diverted) नाला आहे. तिस-या बाजूला आता जनसुनावणी होते ती खाण आहे. या तिन्ही बाजूंनी वेढलेली चिंचोली गावाची जी जमिन आहे, ती येणा-या काळात अधिग्रहित करण्यात यावी ही पहिली सूचना.	
२)	त्यांनी पुढे सांगितले की हा जो परिसर आहे, तो वेस्टर्न कोल लिमिटेडने वेढलेला परिसर आहे. पोवनी-१, पोवनी-२, पोवनी-३, गोवरी, सापती असेल, यात वेस्टर्न कोल लिमिटेडची जी कोळसा वाहतुक चालते, ती ताडपत्री न घालता व जास्त ओझे (overburdened) करण्यात येते. स्थानिकांनी तक्रार केल्यानंतर तातपुरते नियमांचे पालन करण्यात येते. काही दिवसांनी परत ताडपत्री न घालता व जास्त ओझे	

	<p>(overburdened) घालून परत कोळशाची वाहतूक करण्यात येते. कोळशाच्या खुल्या वाहतुकीमुळे आजूबाजूच्या शेतक-यांच्या शेताचे सतत नुकसान होत राहते. तरी ज्या मार्गाने डब्लू, सी. लिमिटेडची वाहतूक होते, त्या मार्गावरिल सर्व शेतक-यांना वार्षिक बांधिव नुकसान भरपाई दिली गेली पाहिजे. कारण त्यांची शेती अधिग्रहित न होता नेहमीसारखे नुकसान होत आहे. शेतात उत्पादन होत नाही.</p>	
३)	<p>पोवनी गावाची बरीचशी जमिन ही प्रकल्पात गेलेली आहे. फक्त १०-१५% शेतजमीन राहिली आहे. ती शेती गावाला लागून आहे, तरी तेथील शेतक-यांची विनंती आहे की उर्वरित शेतीचे अधिग्रहण व गावाचे पुनर्वसन हे दोन्हीही विषय एकाचवेळी घेण्यात यावे, जेणेकरून शेतक-यांची शेती करण्याची अडचण बंद होईल.</p> <p>या खाणीभोवती परिसरातील गोवरी, पोवनी, चिंचोली ही गावे लागून आहेत. तरी खाणीतून निघणारे पाणी पिण्याच्या पाण्यायोग्य करण्यासाठी डब्ल्यू सी एल ने उपाययोजना करावी. त्यामुळे परिसरातील पाण्याची समस्या निकाली लागेल. तरी सीएसआर अंतर्गत गोवरी, पोवनी, चिंचोली या गावात पिण्याच्या पाण्याच्या योजना हाती घ्याव्यात.</p>	
४)	<p>त्यांनी पुढे सूचना केली की सीएसआर निधी हा प्रकल्पग्रस्त क्षेत्रातच वापरण्यात यावा.</p>	
५)	<p>प्रकल्प प्रवर्तकांनी मध्यप्रदेशच्या एका कंपनीस वनीकरणाचे काम दिलेले आहे. येथील स्थानिकांची अशी मागणी आहे की महाराष्ट्रातील कंपनीस किंवा महाराष्ट्र शासनाच्या वनीकरण विभागास ते काम देण्यात यावे, जेणेकरून स्थानिकांना त्यात रोजगार मिळेल. त्याचप्रमाणे सदरहू कंपनीस स्थानिक झाडांच्या प्रजाती व फळझाडे लावण्याची सूचना करण्यात यावी.</p>	
६)	<p>त्यांनी पुढे सूचना केली की खाणीचे फायदे व प्रदूषणाचे परिणाम हे सर्व प्रकल्पग्रस्तांना होत असतात. तरी डब्लू, सी. लिमिटेड त्यांच्या कर्मचा-यांना ज्या वैदकीय सुविधा पुरविल्या</p>	

जातात, त्या सर्व प्रकल्पग्रस्तांनाही देण्यात याव्यात.

आयोजक, पर्यावरणविषयक जाहिर जनसुनावणी समिती यांनी उपस्थितांना सदरहू जनसुनावणी ही प्रस्तावित प्रकल्प विस्तारिकरणासाठी असल्याने पर्यावरणविषयक सूचना, आक्षेप नोंदविण्याचे आवाहन केले. एखादा विषय अगोदर जर उपस्थित केलेला असला, तर त्यावर भाष्य करण्याऐवजी दुस-या पर्यावरणविषयक सूचना, आक्षेपांबाबत मत व्यक्त करण्यात यावे.

११) श्री विकास हिंगाने, राहणार-चिंचोली खुर्द, तालुका-राजुरा, जिल्हा-चंद्रपूर:-

अनु. क्रं.	आक्षेप/सूचना/प्रश्न	चर्चेला अनुसरून प्रकल्प प्रवर्तकांनी दिलेली उत्तरे/आश्वासने
१)	श्री विकास हिंगाने यांनी आक्षेप नोंदविला की प्रकल्प प्रवर्तकांनी चिंचोली खुर्द गावात कुठलाच पर्यावरणीय सामाजिक उपक्रम राबविला नाही किंवा त्यासाठी निधी उपलब्ध केला नाही. येथे आजी व माजी सरपंच आहेत. त्यामुळे निधी दिला नसेल तर ते मान्य करावे. त्यांनी पुढे आक्षेप नोंदविला की प्रकल्प प्रवर्तक एका बाजूस खाणी टाकतात, तर दुस-या बाजूस नाला तयार करतात. मी शेतकरी म्हणून सूचना करतो की स्थानिक शेतक-यांना असे करताना विश्वासात घ्या. येथे परिसरातील शेतकरी उपस्थित आहेत, तर त्यांच्या समस्या जाणून घ्या. आम्हांला दलाल नको. येथील स्थानिक शेतक-यांची शेती, घरे प्रकल्पाच्या पाण्यात बुडली, त्याची भरपाई अजूनही गेले २-३ वर्षे होऊन गेली तरी दिलेली नाही. आमच्या परिसरातील शेती आपण अधिग्रहित करू शकता, मात्र मोबदल्याचा चेक देताना प्रकल्पात नियुक्तीचे पत्रसुद्धा त्यावेळी देण्यात यावे.	

१२) श्री संदीप आस्वले, राहणार-साखरी, तालुका-राजुरा, जिल्हा-चंद्रपूर:-

अनु. क्रं.	आक्षेप/सूचना/प्रश्न	चर्चेला अनुसरून प्रकल्प प्रवर्तकांनी दिलेली उत्तरे/आश्वासने
१)	श्री संदीप आस्वले यांनी आक्षेप नोंदविला की पोवनी प्रकल्प-३ मधील लगतची जमिन ही सुटलेली असूनही जाण्यास अडचण होत आहे. वरोड्याहून जाण्यास तीन तास लागत आहेत.	

साखरी शिवारातील ही जमिन सुटलेली आहे. तरी सदरहू जमिन अधिग्रहित करण्यात यावी
--

प्रकल्पाच्या पर्यावरण सल्लागार यांनी उपस्थित केलेल्या सूचना, आक्षेपांबद्दल धन्यवाद दिले व त्यास उत्तर देताना सांगितले की प्रकल्पातून काळे पाणी बाहेर पडते, त्यामुळे शेती व पिण्याचे पाणी खराब होते, कापसाची शेती ही काळी होते व बंद वाहनांऐवजी खुल्या ट्रकमधून कोळशाची वाहतुक होते असा आक्षेप नोंदविण्यात आलेला आहे.

त्यास उत्तर देताना **प्रकल्पाच्या पर्यावरण सल्लागार यांनी** सांगितले की नवीन विस्तारिकरण प्रकल्पात कोळसा ब्लास्टिंगद्वारे काढण्यात येणार नाही. तर Surface Miner द्वारे काढण्यात येईल.

पर्यावरण सल्लागार यांनी सांगितले की कोळसा उत्खननासाठी वे.को.लि. च्या काही खाणींमध्ये आणि कोल इंडीया लिमिटेडच्या अनेक खाणींमध्ये सरफेस मायनर तंत्रज्ञान यशस्वीरित्या सादर केले आहे. हे तंत्रज्ञान ड्रिलिंग, ब्लास्टिंग, कोळसा क्रशिंग आणि संबंधित पर्यावरणीय धोके टाळते.

पृष्ठभागाच्या खाणकामातून कोळसा काढताना पातळ पट्ट्या काढून रॉम कोळशाच्या गुणवत्तेत सुधारणा करण्यास वाव आहे. त्याचप्रमाणे, पृष्ठभागाच्या खाणकामाच्या आवश्यक असणा-या कामगिरीसाठी सुमारे ४०० मीटर लांबी आणि ५० मीटर कोळसा आवश्यक आहे

सीम पातळ असल्यास फावडे डंपर खाणकामाच्या तुलनेत पृष्ठभागावरील खाण प्रणालीमध्ये ऑपरेटिंग बॅटरचा कोन तुलनेने सपाट असतो. त्यामुळे, प्रस्तावित गौरी विस्तार ओसी खाणीच्या सपाट ग्रेडियंटमध्ये पृष्ठभाग खाणकाम अधिक योग्य आहे

वर वर्णन केलेल्या सर्व बाबींचा विचार करून, दोन्ही खाणींमधील टॉप ओबी आणि पार्टिंग ओबी काढण्यासाठी खाणकामाची फावडे डंपर प्रणाली अवलंबण्याचा प्रस्ताव आहे.

कंपोझिट कोळसा सीम काढण्यासाठी मंजूर खाण योजनेत फ्रंट एंड लोडर आणि डंपर प्रणालीसह पृष्ठभाग खाणकाम प्रस्तावित केले आहे. सीम ग्रेडियंट तुलनेने सपाट असल्याने, टॉप ओबी, कोळसा आणि पार्टिंगस सीम फ्लोअरच्या बाजूने झुकलेल्या स्लाइसिंग पद्धतीने काम केले जातील.

कोळसा काढल्यानंतर कोळश्यावर त्याचठिकाणी पाणी मारण्यात येणार आहे. त्याचप्रमाणे कोळशाची वाहतुक ही कमी प्रमाणात होणार आहे, कारण भविष्यात ती सायलोद्वारे करण्यात येणार आहे.

त्याचप्रमाणे खराब रस्त्यांबाबत प्रश्न विचारण्यात आला. तर पोवनी व रामपुर मधील रस्ता खराब होता. मात्र आता रस्ता दुरुस्तीचे काम हाती घेतलेले असून त्यामुळे वाहतुक व प्रदूषणात निश्चितच फरक पडेल.

पर्यावरण सल्लागार यांनी सांगितले की गोवरी डीप ओपन कास्टजवळ एक रेल्वे साईडिंगचा प्रस्ताव भारत सरकारला सादर करण्यात आलेला आहे. भविष्यात तो कार्यान्वित झाल्यानंतर कोळशाची सर्व वाहतुक ही डबल्युसीएलने अधिग्रहित केलेल्या जागेतूनच होईल व त्यामुळे कोळशाची वाहतुक ही सार्वजनिक रस्ता किंवा गावातील रस्त्यांतून करावी लागणार नाही. त्यामुळे परिसरातील गावांतील प्रदूषण कमी होण्यास निश्चितच मदत होईल.

त्याचप्रमाणे सीएसआर बाबत प्रश्न विचारण्यात आलेले होते. आम्हांला प्रति टन दोन रुपये मिळतात. त्याची वाटणी ही डब्ल्यू.सी.एल. स्तरावरच होते. आमचा प्रयत्न राहिल की सीएसआर निधी हा प्रकल्पाच्या १० कि.मी. क्षेत्रातच खर्च करण्यात यावा.

यावेळी श्री राजेश बेले, राहणार-गोवरी/पोवनी यांनी विचारले की आतापर्यंत जमा झालेल्या निधीतील रक्कम परिसरातील गावात का वापरली जात नाही?रस्ते एवढे खराब आहेत की माणसांना चालता येत नाही. जर जवळून ट्रक गेला तर रस्त्यावरून चालताना माणूस पूर्णपणे काळा होतो. प्रत्येक प्रकल्पग्रस्तांच्या नाकावाटे रोज शंभर सिगारेट प्यायली एवढी धुळ (डस्ट) त्याच्या फुफ्फुसात जात आहे. आपण रस्त्यांवर पाणी नीट मारत नाही. त्यांनी आक्षेप नोंदविला की आमच्या जमिनीतून आपण कोळसा काढून पैसा कमाविता, पण आमच्या परिसरास त्याचा काहीही फायदा नाही. आमचे आयुष्य हे वीस वर्षांनी कमी झालेले आहे. त्यांनी आक्षेप नोंदविला की टँकर मशीन इतकेदिवस बंद असल्याने त्यांना कलकत्याला तक्रार करावी लागली.

त्यांनी आक्षेप नोंदविला की आम्ही प्रकल्पग्रस्त प्रदूषणात राहतो, आमच्या रॉयल्टीमधून आमच्या येथे हॉस्पिटल का बांधले नाही?

यावेळी प्रकल्पाचे अधिकारी यांनी सांगितले की साखरी ते राजुरा रस्ता आहे, तो महाराष्ट्र शासनाच्या सार्वजनिक बांधकाम खात्याच्या अंतर्गत आहे. या रस्त्यावर करोनामुळे गेले दोन वर्षे काम चालू आहे.

त्यांनी पुढे सांगितले की साखरीपासून रस्ता येतो. आम्ही सास्ती येथे एक 250 कोटींचा सायलो विकसित करणार आहोत.

पुढील २-३ वर्षांमध्ये, खाणीतील सर्व कोळसा अंतर्गत वे.को.लिच्या रस्त्यांद्वारे वाहून नेला जाईल आणि तो सास्तीमधील SILO लोडिंग सिस्टममध्ये नेला जाईल. यामुळे प्रदूषणाचा भार लक्षणीयरीत्या कमी होईल कारण यामुळे ट्रान्सफर पॉइंट्स कमी होतील. बल्लारपूर परिसरात SILO लोडिंगचे बांधकाम करण्यात येणार आहे ज्याची किंमत सुमारे २५० कोटी आहे, ज्यामुळे वाहतुकीमुळे जवळपासच्या गावांमधील प्रदूषण कमी होण्यास मदत होईल.

त्यावेळी श्री राजेश बेले यांनी आक्षेप नोंदविताना सांगितले की आरोग्य आणि सुरक्षितता बाबत स्पष्टीकरण देण्यात यावे. प्रकल्पाच्या अधिकारी यांनी उत्तर दिले की प्रकल्पात दवाखाना व हॉस्पिटल असून ज्याच्या वेळी स्थानिक, प्रकल्पग्रस्त औषधोपचारांना येतात, त्यावेळी वैदकीय सुविधा व औषधोपचार दिले जातात. करोना काळात येथे सर्वानाच औषधोपचार करण्यात आला. आमजी ओपीडी ही खुली असते. ज्या ज्या वेळी ग्रामस्थ येतात, त्या त्यावेळी त्यांना वैदकीय सेवा व औषधोपचार पुरविले जातात. त्याचप्रमाणे वेळोवेळी आम्ही परिसरातील गावात आरोग्यशिविर आयोजित करणार आहोत. त्यांनी सांगितले की पाण्याचा प्रश्नावर स्थानिकांनी घेतलेले आक्षेप हे योग्य असून प्रकल्प प्रवर्तक पाणी प्रक्रिया केंद्र (Water Treatment Plant) कार्यान्वित करणार आहोत.

त्यावेळी श्री रामदास मारोतराव बोधले, राहणार-गोवरी यांनी गेले २५ वर्षे आरोग्यसेवा का पुरविली नाही असा आक्षेप घेतला. त्यावेळी प्रकल्प अधिकारी यांनी आम्ही आयोजित करणार आहोत असे सांगितले.

१३) श्री विजय विणवी, जिल्हा चंद्रपूर:-

अनु. क्रं.	आक्षेप/सूचना/प्रश्न	चर्चेला अनुसरुन प्रकल्प प्रवर्तकांनी दिलेली उत्तरे/आश्वासने
१)	आतापर्यंत सीएसआर निधितंगत विविध उपक्रमांबद्दल काय करण्यात आले? त्यांनी सांगितले की दिनांक ३ एप्रिल, २०२१ रोजी आम्ही सीएसआरबाबत पत्र दिलेले आहे.	त्यावेळी पर्यावरण सल्लागार यांनी पूर्ण केलेल्या उपक्रमांविषयी माहिती देताना सांगितले की कोविड वार्डासाठी १०० बेड व ऑक्सिजन पाईप लाईनच्या खरेदीसाठी चंद्रपूर क्षेत्रासाठी, साखरी गावात एरिया हॉस्पिटल तर्फे सीएसआर वैदकीय शिबिर आयोजन, राजूरा गावात वैदकीय शिबिर आयोजन, बल्लारपूर क्षेत्रातील जिल्हापरिषद शाळेत व ग्राम पंचायतमध्ये सॅनिटायझर व मास्कचे वाटप असे उपक्रम राबविण्यात आले. त्याचप्रमाणे कौशल्य विकासासाठी विविध उपक्रम राबविण्यात आले.

त्यावेळी श्री शेषराव केशव बोंडे, राहणार-साखरी यांनी साखरी गावात काय उपक्रम राबविले याबाबत माहिती विचारली. प्रकल्प सल्लागार यांनी नाला स्वच्छता व खोलीकरण बाबत विचारणा केली. त्यावेळी पर्यावरण सल्लागार यांनी लहान नालीचा (drain) उल्लेख केला. त्यावेळी उपस्थितांनी कुठून कुठे केला याबाबत विचारणा करताना सांगितले की स्थानिकांकडून एक हजार जमा करुन (७११ लोकांकडून) एकत्र सव्वासात लाख रुपये जमा करण्यात आलेले आहेत. येथे कंपनी सांगते की तो नाला आम्ही बनविला. कंपनी पर्यावरण सल्लागार यांनी सांगितले की तो संबंधित नाली आम्ही तयार केलेली आहे.

१४) श्री बबन उरकुडे, राहणार-गोवरी, तालुका-राजुरा, जिल्हा-चंद्रपूर:-

अनु. क्रं.	आक्षेप/सूचना/प्रश्न	चर्चेला अनुसरुन प्रकल्प प्रवर्तकांनी दिलेली उत्तरे/आश्वासने
१)	त्यांनी आक्षेप नोंदविला की गोवरी-पोवनी गावातील एक्सटेन्शन १०४, १७२ घरे व ४०० एकर जमिन गेल्या पावसाळ्यात बुडाले, त्याची नुकसान भरपाई नाही आणि समस्त शेतक-यांना आश्वासन दिले की आपण जमिन घेणार, नोक-या देणार. आता दिवाळी संपून ५-६ महिने झाले, काहीही केलेले नाही. तर आता सांगा केव्हा जमिन घेणार व नोक-या देणार.	प्रकल्प अधिकारी यांनी सांगितले की त्याबाबत प्रक्रिया सुरु करण्यात आलेली आहे. त्यांनी पुढे सांगितले महाराष्ट्र शासनाच्या निर्देशानुसारच आपणास जमिन अधिग्रहण मोबदला व नोकरी याबाबत पुढील कार्यवाही करत आहोत. जमिनीचे पैसे आम्ही त्वरित देत असतो, मात्र कुटूंबातील एखादी व्यक्ति कायदेशीर नोटीस (Legal Notice) प्रकल्पास देते त्यावेळी तडजोड/समझौता होण्यास वेळ लागतो, त्यामुळे पैसे उशिरा मिळतात. तसेच काही कुटुंबात वाद असल्याने कोर्टात केस असली तर त्यास वेळ लागतो.
२)		प्रकल्प अधिकारी यांनी सांगितले की बैठकीत गोवरी व पोवनी बाबत उपस्थित करण्यात आलेल्या सूचना

	निश्चितपणे स्विकारण्यात येऊन त्यांची अंमलबजावणी करण्यात येईल.
--	---

१५) श्री सचिन बोबडे, चिंचोली खुर्द, तालुका-राजोरी, जिल्हा-चंद्रपूर:-

अनु. क्रं.	आक्षेप/सूचना/प्रश्न	चर्चला अनुसरून प्रकल्प प्रवर्तकांनी दिलेली उत्तरे/आश्वासने
१)	पाण्याच्या प्रवाहात गेलेल्या शेतजमिन व जमिनीस हे मोबदला काय देणार व आतापर्यंत काय दिला? यावेळी आयोजक, पर्यावरणविषयक जाहिर जनसुनावणी समिती यांनी येथे स्पष्टीकरण दिले की बुडीत जमिनीबाबत आपण काय मोबदला दिला आहे?	प्रकल्प अधिकारी यांनी उत्तर दिले की मागच्या पावसाळ्यात गोवरी गावातील जी जमिन बुडीत झाली होती, त्यावेळी राज्यस्तरीय समिती गठीत करण्यात आलेली होती व त्यात आमचेही प्रतिनिधी होते. त्या समितीच्या शिफारसीनुसार मोबदला प्रदान करण्याचा निर्णय झालेला असून त्या समितीच्या शिफारसी प्रलंबित असून सदरहू समितीस दोन वेळा मुदतवाढ देण्यात आलेली आहे. समितीने मोबदल्याबाबत केलेल्या शिफारसी अंमलात आणण्यात येतील.
२)		प्रकल्प अधिकारी यांनी सांगितले की दोन नाल्यांची दिशा गेले तीन वर्षात बदलण्यात (Diversion) आलेली आहे. एक साखरी व दुसरा लेंडी. साखरी व लेंडी दोन्ही पोवनी नाल्यात, embankment पासून किना-यापर्यंत. तर त्याचा चिंचोली नाल्याशी काहीही संबंध येत नाही. आता या प्रकल्पात जी दिशा बदलण्यात (Diversion) बदलण्यात येईल, तो साखरी व चिंचोली नाला पोवनी नाल्यात जाईल.
३)		प्रकल्प अधिकारी यांनी सांगितले की दोन नाल्यांची दिशा गेले तीन वर्षात बदलण्यात (Diversion) आलेली आहे. एक साखरी व दुसरा लेंडी. साखरी व लेंडी दोन्ही पोवनी नाल्यात, embankment पासून किना-यापर्यंत. तर त्याचा चिंचोली नाल्याशी काहीही संबंध येत नाही. आता या प्रकल्पात जी दिशा बदलण्यात (Diversion) बदलण्यात येईल, तो साखरी व चिंचोली नाला पोवनी नाल्यात जाईल.

१६) श्री शंकर बोटे, राहणार-गोवरी, तालुका-राजुरा, जिल्हा-चंद्रपूर:-

अनु. क्रं.	आक्षेप/सूचना/प्रश्न	चर्चला अनुसरून प्रकल्प प्रवर्तकांनी दिलेली उत्तरे/आश्वासने
१)	श्री शंकर बोटे यांनी आक्षेप नोंदविला की पूर्वी एक नाला होता, त्यावर आता चार नाले divert करण्यात आले. जो कालवा तयार करण्यात आला, तो एक नाल्याचा होता. त्यावर आपण चार	प्रकल्प अधिकारी यांनी उत्तर दिले की पुन्हा तोच तोच प्रश्न विचारण्यात येत आहे. प्रकल्प अधिकारी यांनी उत्तर दिले की मागच्या पावसाळ्यात गोवरी गावातील जी जमिन बुडीत झाली

<p>नाले divert केले. आपण मागच्या वर्षी जे नाले divert केले, त्याची आपणास शासनाची मान्यता नाही. तहसीलदार यांनी प्रकल्प प्रवर्तकांना सांगितले होते की प्रथम पूर्वपरवानगी घेतल्याशिवाय या नाल्याचे खोलीकरण करू नये. तरीसुद्धा आपण नाला केलेला आहे. पूर्वी आपण पाच ठिकाणाहून परवानगी घेतली होती. यावेळेस नाला काढला, त्यास पूर्व परवानगी घेण्यात आलेली नाही. तसेच प्रकल्प प्रवर्तकांनी आमच्या नाल्यामुळे नुकसान झालेले असून त्याची नुकसान भरपाई देऊ असेही लेखी आम्हांला दिलेले आहे.</p>	<p>होती, त्यावेळी राज्यस्तरीय समिती गठीत करण्यात आलेली होती व त्यात आमचेही प्रतिनिधी होते. त्या समितीच्या शिफारसीनुसार मोबदला प्रदान करण्याचा निर्णय झालेला असून त्या समितीच्या शिफारसी प्रलंबित असून सदरहू समितीस दोन वेळा मुदतवाढ देण्यात आलेली आहे. समितीने मोबदल्याबाबत केलेल्या शिफारसी अंमलात आणण्यात येतील.</p>
<p>२) त्यांनी पुढे आरोप केला की माझ्या शेताशेजारील सरकारी नाल्याचे खोलीकरण करून आमची झाडे तोडली व नाल्यातील माती आमच्या शेतात टाकली. त्याचे फोटो काढण्यात आलेले आहेत.</p>	

१७) श्री रुपेश पाचभाई, राहणार-गोवरी, तालुका-राजुरा, जिल्हा-चंद्रपूर:-

अनु. क्रं.	आक्षेप/सूचना/प्रश्न	चर्चला अनुसरून प्रकल्प प्रवर्तकांनी दिलेली उत्तरे/आश्वासने
१)	<p>त्यांनी आक्षेप नोंदविला की जिल्हादंडाधिकारी यांना प्रकल्प प्रवर्तकांनी नुकसान भरपाईचे आश्वासन दिलेले होते. नुकसानभरपाई देण्यात आलेली नाही. तहसीलदार यांनी अहवाल पाठविलेला आहे. त्याचप्रमाणे केंद्र व राज्य सरकारला अहवाल दिलेला आहे. गेले सात वर्षे झाली. काहीही मोबदला मिळालेला नाही.</p>	<p>प्रकल्पाचे अधिकारी यांनी सांगितले की अहवाल आल्यानंतर त्याबाबत पुढील कार्यवाही करण्यात येईल.</p>


अध्यक्ष, पर्यावरणविषयक जाहिर जनसुनावणी समिती यांनी सांगितले की बैठकीत उपस्थित करण्यात आलेल्या टीकाटिप्पणी, सूचना, आक्षेप यांची नोंद घेण्यात आलेली असून ते सर्व शासनास कळविण्यात येतील.

अध्यक्ष, पर्यावरणविषयक जाहिर जनसुनावणी समिती यांनी उपस्थितांना सांगितले की ब-याच विषयांवर मुद्दे उपस्थित करण्यात आलेले आहेत. त्यांची नोंद घेण्यात आलेली असून ते शासनास सादर करण्यात येतील.

अध्यक्ष, पर्यावरणविषयक जाहिर जनसुनावणी समिती यांनी सर्वांचे आभार मानून जनसुनावणी संपन्न झाल्याचे घोषित केले.

मा. अध्यक्षांचे आभार मानून जनसुनावणी ही संस्थगित करण्यात आली.

सोबत ०९ एकूण प्राप्त झालेले आक्षेप/सूचना जोडण्यात येत आहेत.



(अतुल सातफळे)

आयोजक,


पर्यावरणविषयक जाहिर जनसुनावणी
समिती तथा
उप प्रादेशिक अधिकारी,
महाराष्ट्र प्रदूषण नियंत्रण मंडळ,
चंद्रपूर



(अ. मा. करे)

सदस्य,

पर्यावरणविषयक जाहिर
जनसुनावणी समिती
तथा
प्रादेशिक अधिकारी,
महाराष्ट्र प्रदूषण नियंत्रण मंडळ,
चंद्रपूर



(विशालकुमार मेश्राम)

अध्यक्ष,

पर्यावरणविषयक जाहिर
जनसुनावणी समिती
तथा
अपर जिल्हादंडाधिकारी,
चंद्रपूर,