

# MAHARASHTRA POLLUTION CONTROL BOARD

Phone No. 02482-220120  
Visit us at : <http://mpcb.gov.in>  
Email : srojnalna@mpcb.gov.in



"Your Service is our Duty"

Sub Regional Office  
Plot No. P-3/1 & P-3/2, Near  
Hotel Adarsh Palace, Jalna  
Aurangabad Road, Add.  
MIDC Jalna Tal & Dist.  
Jalna- 431203.

No. MPCB/SROJ/406/2022

Date:- 15/02/2022

To,  
The Joint Director (WPC),  
M.P.C. Board,  
Mumbai.

**Sub:-** Minutes of Environmental Public Hearing in respect of proposed sand Belt at Georai, Majalgaon, Shirur Kasar, Parli Vaijnath & Ashti taluka in Beed District proposed by The District Mining Officer, Collector Office, Beed, (GoM).


**Ref:-** Environmental Public Hearing conducted on 11/02/2022, 11.30 am at D.P.D.C. Hall, Collector Office Beed.

Sir,

With reference to above subject matter, the Environmental Public Hearing in respect of proposed sand Belt at Georai, Majalgaon, Shirur Kasar, Parli Vaijnath & Ashti taluka in Beed District proposed by The District Mining Officer, Collector Office, Beed, (GoM). is conducted on 11/02/2022, 11.30 am at D.P.D.C. Hall, Collector Office Beed. The Minutes of said Public Hearing (English & Marathi) along with all necessary details such as Attendance Sheet, Photographs & Video C.D., copy of draft EIA Report, Executive Summary, etc. are enclosed herewith in triplicate.

Submitted for favour of information and further needful, please.

Yours faithfully,

  
(S. M. Kurmude)  
Sub-Regional Officer,  
M.P.C. Board, Jalna.

D.A. : As above.

Copy submitted for information to :-

The Regional Officer, MPCB, Aurangabad.

Copy to the Project Proponent :- The District Mining Officer, Collector Office, Beed, (GoM). for information.

जिल्हा खनिकर्म अधिकारी, जिल्हाधिकारी कार्यालय, बीड (महाराष्ट्र शासन), यांनी प्रस्तावित केलेल्या बीड जिल्हयातील गोवराई, माजलगाव, आष्टी, शिरूर कासार, व परळी वैजनाथ तालुक्यातील ४० वाळूघाटाच्या संदर्भात दिनांक ११/०२/२०२२ रोजी सकाळी ११:३० वा. डी.पी.डी.सी. हॉल, जिल्हाधिकारी कार्यालय, बीड येथे घेण्यात आलेल्या पर्यावरण विषयक जाहीर लोकसुनावणीचे इतिवृत्तांत :

जिल्हा खनिकर्म अधिकारी, जिल्हाधिकारी कार्यालय, बीड (महाराष्ट्र शासन), यांनी प्रस्तावित केलेल्या बीड जिल्हयातील गोवराई, माजलगाव, आष्टी, शिरूर कासार, व परळी वैजनाथ तालुक्यातील ४० प्रस्तावित असलेल्या वाळूघाटाच्या संदर्भात दिनांक ११/०२/२०२२ रोजी सकाळी ११:३० वा. डी.पी.डी.सी. हॉल, जिल्हाधिकारी कार्यालय, बीड येथे पर्यावरण विषयक जाहीर लोकसुनावणी घेण्यात आली होती.

जाहीर लोकसुनावणीसाठी खालील समिती सदस्य उपस्थित होते.

१. श्री. संतोष राऊत, : अध्यक्ष  
अतिरिक्त जिल्हादंडाधिकारी, बीड.
२. डॉ. प्रविण जोशी, : सदस्य  
प्रादेशिक अधिकारी,  
म.प्र.नि. मंडळ, औरंगाबाद.
२. श्री. सो. म. कुरमूडे : समन्वयक  
उप-प्रादेशिक अधिकारी,  
मप्रनि मंडळ, जालना.

बीड जिल्हयातील गोवराई, माजलगाव, आष्टी, शिरूर कासार व परळी वैजनाथ तालुक्यातील प्रस्तावित असलेल्या ४० वाळूघाटांच्या पर्यावरण विषयक मंजूरीसाठी जाहीर लोक सुनावणीसाठी मा. अतिरिक्त जिल्हादंडाधिकारी, बीड यांच्या अध्यक्षतेखाली दि. ११ फेब्रुवारी २०२२ रोजी सकाळी ११:३० वाजता डी.पी.डी.सी. हॉल, जिल्हाधिकारी कार्यालय बीड येथे आयोजित करण्यात आली होती. सदरील पर्यावरण विषयक जाहीर लोकसुनावणी कोविड-१९ नियमावलीचे तालुका निहाय घेण्यात आली होती.



श्री. सो. म. कुरमुडे, उप-प्रादेशिक अधिकारी, महाराष्ट्र प्रदूषण नियंत्रण मंडळ जालना तथा समन्वयक, पर्यावरण विषयक जाहीर लोक सुनावणी समिती यांनी सुरुवातीला सर्व उपस्थितांचे स्वागत करुन जनसुनावणी समिती अध्यक्षींच्या परवानगीने पर्यावरण विषयक जाहीर लोकसुनावणी बाबतची प्रस्तावना थोडक्यात विषद केली. भारत सरकार, पर्यावरण व वने मंत्रालय, नवी दिल्ली यांच्या अधिसूचना क्रं. एस.ओ.१५३३ दि. १४/०९/२००६ (दि. ०१/१२/२००९ सुधारित) नुसार सदर प्रस्तावासंबंधी पर्यावरण विषयक सूचना, विचार, टिका टिप्पणी आक्षेप नोंदविण्यासाठी जाहीर लोकसुनावणीचे आयोजन केले असल्याचे नमूद केले. तसेच जिल्हा खनिकर्म अधिकारी, बीड यांचा बीड जिल्हयातील वाळू घाटाबाबत पर्यावरण विषयक जाहीर लोक सुनावणी घेण्यासाठी रितसर अर्ज महाराष्ट्र प्रदूषण नियंत्रण मंडळाकडे दि. ०५/०१/२०२२ रोजी प्राप्त झाला होता. त्याअनुषंगाने मा. जिल्हाधिकारी, बीड यांनी सदर पर्यावरण विषयक जाहीर लोकसुनावणी डी. पी. डी. सी. हॉल, जिल्हाधिकारी कार्यालय, बीड येथे घेण्याबाबत आदेशित केले होते. त्याअनुषंगाने आजची जाहीर लोक सुनावणी घेण्यात येत आहे असे नमूद केले. सदर बाबतची जाहीर सूचना दि. १०/०१/२०२२ रोजीच्या दै. सकाळ (मराठी) व द टाइम्स ऑफ इंडिया (इंग्रजी) या वृत्तपत्रांमध्ये प्रकाशित करण्यात आली होती. सदर वाळूघाटांच्या परिसरामधील रहिवाशी, पर्यावरण विषयी काम करणा-या संस्था, विस्तारित होणारे किंवा अन्य प्रकारे प्रभावित होणारे रहिवाशी यांना सूचना, टिका टिप्पणी लेखी स्वरूपात ३० दिवसांपर्यंत उप-प्रादेशिक कार्यालय, मप्रनि मंडळ, जालना येथे लिखित स्वरूपात पाठविण्याचे वा इमेलद्वारे पाठविण्याचे नमूद करण्यात आले होते.

सदर प्रकल्पाविषयी व पर्यावरण मुल्यांकन अहवालाच्या सारांशाची माहिती असलेले दस्तऐवज (मराठी व इंग्रजी) मध्ये खालील कार्यालयामध्ये उपलब्ध करुन देण्यात आले होते.

- जिल्हाधिकारी कार्यालय, बीड.
- जिल्हा उदयोग केंद्र, बीड.
- जिल्हा परिषद, बीड.
- तहसिलदार, तहसिल कार्यालय गोवराई, माजलगाव, आष्टी, शिरूर कासार, व परळी वैजनाथ.
- ग्रामपंचायत कार्यालय - तालूका- गोवराई- बोरगाव बु, गुंतेगाव, सावरगांव नि., हिंणगाव, बोरगावधडी, गंगावाडी, राजापूर, काठोडा, तपेनीमगाव, संगमजळगाव, सावळेश्वर, म्हाळसपिंपळगाव, तालूका- माजलगाव- रिधोरी, कवडगावधडी, मंजरथ, शूक्ततिर्थ लिमगांव, मोगरा, तालूका-परळी वै.- पोहनेर, डिग्रस, तालूका-आष्टी-

सांगवी आष्टी, तालूका- शिरूर कासार- नंदिवली, निमगांव मायंबा, गाजीपूर गात, कमळेश्वर धानोरा.

- उप-प्रादेशिक कार्यालय, मप्रनि मंडळ, जालना.
- प्रादेशिक कार्यालय, मप्रनि मंडळ, औरंगाबाद.
- (मुख्यालय), महाराष्ट्र प्रदूषण नियंत्रण मंडळ मुंबई.
- पर्यावरण विभाग, महाराष्ट्र शासन, मंत्रालय, मुंबई.
- प्रादेशिक कार्यालय, पर्यावरण, वने व हवामान बदल मंत्रालय, नागपूर.

श्री. सो.म. कुरमुडे, उप-प्रादेशिक अधिकारी, महाराष्ट्र प्रदूषण नियंत्रण मंडळ जालना तथा समन्वयक, पर्यावरण विषयक जाहीर लोक सुनावणी समिती यांनी सांगितले की, सदर जाहीर सुचनेस अनुसरून उप-प्रादेशिक कार्यालय जालना येथे तसेच इतर शासकीय कार्यालयामध्ये वाळूघाटाबाबत आक्षेप, टिका टिप्पणी, तोंडी किंवा लेखी स्वरूपात (इमेलद्वारे) प्राप्त झालेले नाहीत. परंतु लोकसूनावणी दरम्यान श्री. सुंदर गामेर यांनी पोहनेर, ता. परळी वै. येथील वाळूघाटाबाबत लिलावासाठी गावातील नागरिकांना विश्वासात घेवून निर्णय घ्यावा तसेच पोहनेर गावातील हातपंपांना खारे पाणी लागत असल्याबाबत ची टिका इमेलद्वारे उप प्रादेशिक कार्यालय, जालना यांना कळवली. सदर सूचनां/टिका इतिवृत्तामध्ये समाविष्टा करण्यात आली. यानंतर त्यांनी सांगितले की, जर कृणाला सदर प्रकल्पासंबंधी पर्यावरण विषयक काही विचार, सुचना टिप्पणी, इ. नोंदवायचे असतील तर ते इथे सूद्धा आज मौखिक अथवा लिखित स्वरूपात नोंदवू शकतात. प्रश्न फक्त पर्यावरण विषयकच विचारले जावेत अशी त्यांनी विनंती केली. जेणेकरून प्रकल्प प्रवर्तकातर्फे समाधानकारकरित्या योग्य मार्गदर्शन केले जाईल व शंकांचे निरसन केले जाईल व त्याची इतिवृत्तामध्ये नोंद घेतली जाईल आणि सदर जाहीर लोकसूनावणीच्या चित्रफितीसहीत ते पर्यावरण, वने व हवामान बदल मंत्रालय, महाराष्ट्र शासन येथे पूढिल योग्य त्या कार्यवाहीसाठी सादर करण्यात येईल. त्यानंतर सदर जाहीर लोकसूनावणीचे अध्यक्षीय परवानगीने, प्रकल्प प्रवर्तकांना प्रस्तावित प्रकल्पाबाबत सादरीकरण करण्यास विनंती केली.

त्यास अनुसरून प्रकल्पाचे पर्यावरणीय सल्लागार मे. राईटसोर्स इंडस्ट्रियल सोलूशन प्रा.लि. हैद्राबाद, तसेच श्री. तुषार ठोंबरे, अप्पर जिल्हाधिकारी, बीड यांनी प्रकल्पाबाबत तालूकानिहाय विविध मुदयांवर सादरीकरण केले जसे की, प्रकल्पाचा तपशील, पर्यावरणीय प्रदूषण, योजना साधने, करण्यात येणा-या उपाय योजना इ. समावेश होता. बीड जिल्हयातील



गेवराई, माजलगाव, आष्टी, शिरूर कासार, व परळी वैजनाथ प्रस्तावित असलेल्या वाळूघाटासाठी पर्यावरणविषयक मंजूरी मागविण्यात आली आहे. कुदळ, फावडे, घमेले यासारख्या हातांच्या साधनांचा उपयोग केला जाईल. केवळ कोरड्या नदीच्या पात्रातून वाळू उत्खनन केले जाईल. कूठल्याही मशिनरीचा वापर केला जाणार नाही. वायू प्रदूषण नियंत्रणासाठी वाळू वाहतुकीसाठी वापरल्या जाणा-या कच्च्या रोडवर नियमित पाणी शिंपडले जाईल. फक्त टॅक्टर ट्रॉली द्वारे नदीपात्रातून वाळूची वाहतूक ताडपत्रीने झाकून करण्यात येईल. ध्वनी प्रदूषण नियंत्रणासाठी खाणकाम आणि वाळू वाहतूक केवळ दिवसाच्या वेळीच केली जाईल. जल प्रदूषण नियंत्रणासाठी वाळू उत्खनन केवळ कोरड्या नदीच्या बेडवरच केले जाईल. खाण खड्याची खोली नदीच्या पाण्याच्या पातळीवरच ठेवली जाईल. निष्क्रीय वाहिन्या तयार करण्यासाठी नदीचे प्रवाह वळविले जाणार नाहीत, नदीत वाहने धुण्यास मनाई करण्यात येईल, खाणकामातून कोणतेही सांडपाणी तयार होणार नाही याची काळजी घेण्यात येईल. कामगारांना मोबाईल टॉयलेटची सोय करण्यात येईल, पावसाळ्यात आणि पूरात उत्खनन टाळले जाईल यामुळे वाळू उपसा पुन्हा भरू शकेल. जमीनीचे पर्यावरण समतोल राखण्यासाठी खाणकाम परवानगी घेण्याच्या क्षमतेपेक्षा जास्त होणार नाही, नदीकाठ आणि जवळपास मोकळ्या जागांवर वृक्षारोपन विकसित केले जाईल. खाणीमध्ये काम करणा-यांना वैयक्तिक संरक्षणात्मक उपकरणे दिली जातील. खाण साईटवर प्रथमोपचार किट प्रदान केले जाईल. पर्यावरणाची हानी होणार नाही याची दक्षता घेण्यात येईल.

तालुक्यातील वाळूघाटाची माहिती खालील प्रमाणे आहे.

#### तालुका गेवराई-

अ. क्रं.	वाळूघाटाचे नांव	गट क्रं.	क्षेत्रफळ लांबीxरूंदीxखोली	क्षेत्र हेक्टर	उपलब्ध वाळू साठा (ब्रास)
१	बोरगाव बु.-१	१,२,३	४५०x४०x०.५	१.८०	३१८०
२	बोरगाव बु.-२	१७०,१७२,१७४,१७६	१२००x४०x०.५	४.८०	८४८१
३	गुंतेगाव	१०,११,१२,१३	४४०x३६x०.५	१.५८	२७९९
४	सावरगांव नि.,	२८,२९,३,४,८,९	७५०x४५x१.०	३.३८	११९२६
५	हिंगणगाव-१	५२,५३,५४,२	९५०x५०x०.८	४.७५	१३४२८
६	हिंगणगाव-२	११ ते १५,१७	७९०x५०x०.८	३.९५	१११६६

७	बोरगावथडी-१	४०,४१,४३,४६,४७,४८	९८०x४५x०.७	४.४१	१०९०८
८	बोरगावथडी-२	१,२,४ ते ९	९००x५५x०.७	४.९५	१२२४४
९	गंगावाडी-१	३५४,३५५,३५६,२९४	९००x५५x१.०	४.९५	१७४९१
१०	गंगावाडी-२	३२९,२८४,२८३	३००x६०x१.०	१.८०	६३६०
११	राजापूर-१	२९३,२८१,२८०	८५०x५५x१.०	४.६८	१६५१९
१२	राजापूर-२	८,९,१०	९००x५५x१.०	४.९५	१७४९१
१३	राजापूर-३	३४,३६,३९,४०,४४	९००x५५x१.०	४.९५	१७४९१
१४	काठोडा	२,६,७,८,१०	११००x४५x०.८	४.९५	१३९९३
१५	तर्पेनीमगाव	५	३६०x४०x१.०	१.४४	५०८८
१६	संगमजळगांव-१	३९,४०,४३,४५	७५०x५०x०.८	३.७५	१०६०१
१७	संगमजळगांव-२	२/१,३,४,५	७००x६०x०.८	४.२०	११८७३
१८	सावळेश्वर	३,४,६,७,८,९,११	९५०x५०x१.०	४.७५	१६७८४
१९	म्हाळसपिंपळगाव	८०,८१,९५,९६,९७, १ ते ५,१२,१३	११००x४५x१.०	४.९५	१७४९१

### तालुका माजलगाव-

अ. क्रं.	वाळूघाटाचे नांव	गट क्रं.	क्षेत्रफळ लांबीxरूंदीxखोली	क्षेत्र चौ. मी.	उपलब्ध वाळू साठा (ब्रास)
१	रिधोरी	१७७,१ ते ३,१२,१३,१५ ते १८	९००x५०x१.०	४.५०	१५९०१
२	कवडगावधडी	३७ ते ३९,४२,१,३,४,५	१२५०x३०x०.८	३.७५	१०६०१
३	मंजरथ-१	२०,२१,२३,२४,२५,२६, २७	६००x५५x०.५०	३३०००	५८३०
४	मंजरथ-२	२१,२३,२४,२६,२७,३१, ३२	९००x५०x१.२	४.५०	१९०८१
५	मंजरथ-३	३४ ते ४०,४३,४९,५१,५२	१४००x३५x१.०	४.९०	१७३१४
६	मंजरथ-४	५८,५९,६२, गायरान	७००x३५x०.८	२.४५	६९२६
७	शुक्ततिर्थ लिमगांव-१	५ ते १०	१०००x३०x०.७	३.००	७४२०
८	शुक्ततिर्थ	१९,२०,२४,२५	८००x२५x०.५	२.००	३५३४

	लिमगांव-२				
९	मोगरा	३२५, ३२८, ३३०, ३३४	७००x२५x०.७	१.७५	४३२९

**तालुका परळी वै.-**

अ. क्रं.	वाळूघाटाचे नांव	गट क्रं.	क्षेत्रफळ लांबीxरूंदीxखोली	क्षेत्र चौ. मी.	उपलब्ध वाळू साठा (ब्रास)
१	पोहनेर-१	गायराण २२२ ते २२४	१०००x४८x१.५	४.८	२५४४२
२	पोहनेर-२	गावठान २ ते ४	१०००x३५x१	३.५	१२३६७
३	पोहनेर-३	५, ६, २३, २४	१०००x५०x१.५	५.०	२६५०२
४	पोहनेर-४	२५, २६, २७	९००x५०x१.५	४.५	२३८५२
५	डिग्रस-१	१० ते १२, १, २, २०, २१, २३, २९	७००x५५x२.१	३.९	२८५६९
६	डिग्रस-२	३०, ३५, ३९, ४०, ४२, ४३, ४४, ४७, ४८, ५१ ते ५७, ६०, ६१	८००x५०x२.५	४.०	३५३३६
७	डिग्रस-३	६२ ते ६६, ६९, ते ७५, ७९	६५०x५०x२.१	३.३	२४११७

**तालुका आष्टी -**

अ. क्रं.	वाळूघाटाचे नांव	गट क्रं.	क्षेत्रफळ लांबीxरूंदीxखोली	क्षेत्र चौ. मी.	उपलब्ध वाळू साठा (ब्रास)
१	सांगवी आष्टी	३७४, ३७५, ३८६, ३८७, ४ ०१, ४१९, ४२२, ४२३, ४२ ४, ४३३, ४३४, ४४६, ४६ ५ ते ४६९, ४७२, ४७३, ४७४	७००x५०x०.७	३.५	८६५७



**तालुका शिरूर कासार -**

अ. क्रं.	वाळूघाटाचे नांव	गट क्रं.	क्षेत्रफळ लांबीxरूंदीxखोली	क्षेत्र चौ. मी.	उपलब्ध वाळू साठा (ब्रास)
१	नंदिवली	५,१९,२०,२१	३५०x३०x०.६	१.०५	२२२६
२	निमगाव मायंबा	८८१ ते ८८६, ९१६ ते ९२५	६००x२५x०.६	१.५	३१८०
३	गाजीपुर गात	२०१,२०३,२०४,२०५,२०६	५००x२५x०.७	१.२५	३०९२
४	कमळेश्वर धानोरा	१	४००x२५x०.७	१	२४७३

सदर माहिती सीडीमध्ये रेकॉर्डिंग करण्यात आली असून संक्षिप्तमध्ये इतिवृत्तांतात नोंद करण्यात येत आहे.

प्रस्तावित प्रकल्पा विषयीचे सादरीकरण झाल्यानंतर श्री. सो.म. कुरमुडे, समन्वयक यांनी उपस्थितांना आपल्या लेखी/तोंडी काही टिका टिप्पणी असतील तर त्या मांडाव्यात जेणेकरून पर्यावरण विषयक जनसुनावणीच्या इतिवृत्तात त्याची नोंद घेणे शक्य होईल असे नमुद केले. तसेच प्रथम आपण आपले नांव, गावाचे नाव सांगावे नंतर आपले काय म्हणणे आहे ते या ठिकाणी नोंदवावे अशी विनंती केली.

सदर जाहीर लोकसुनावणी दरम्यान बीड जिल्ह्यातील गेवराई, माजलगाव, आष्टी, शिरूर कासार, व परळी वैजनाथ तालुक्यातील सहभागी लोकांनी प्रश्न उपस्थित केले ते खालील प्रमाणे आहेत.

१. श्री. अमोल भास्करराव राजापूरकर, रा. राजापूर, ता. गेवराई, जि. बीड यांनी सांगितले की, सदर वाळूघाट लिलाव करण्यास हरकत नाही.
२. श्री. ज्ञानेश्वर कल्याण उदे, रा. सावळेश्वर, ता. गेवराई, जि. बीड यांनी सांगितले की, सदर वाळूघाट लिलाव करण्यास हरकत नाही.



३. श्री. संदीप बाबासाहेब जाधव, रा. बोरगाव बु., ता. गेवराई, जि. बीड  
यांनी सांगितले की, बोरगाव बु., हे पुनर्वसित गाव आहे. गावामधील रस्ता एकच असल्यामुळे वाळू वाहतूकीसाठी पर्यायी दूसरा रस्ता तयार करण्यात यावा. आणि ग्रामपंचायतला वाळू लिलावाचा फायदा झाला पाहिजे.
४. श्री. जालींदर पिसाळ, रा. गेवराई, जि. बीड.  
यांनी सांगितले की, सदर वाळूघाट लिलाव करण्यास हरकत नाही.
५. श्री. रामेश्वर डाके, म्हाळसपिंपळगाव, गेवराई, जि. बीड.  
यांनी सांगितले की, सदर वाळूघाट लिलाव करण्यास हरकत नाही.
६. श्री. अक्षय पवार, गेवराई, ता. गेवराई, जि. बीड.  
यांनी सांगितले की, सदर वाळूघाट लिलाव करण्यास हरकत नाही.
७. श्री. कानेटनाथ नागरे, संगमजळगाव, ता. गेवराई, जि. बीड.  
यांनी सांगितले की, सदर वाळूघाट लिलाव करण्यास हरकत नाही.
८. श्री. यशवंत नागरे संगमजळगाव, ता. गेवराई, जि. बीड.  
यांनी सांगितले की, सदर वाळूघाट लिलाव करण्यास हरकत नाही. परंतू पर्यावरणाबाबतचे सर्व नियम काटेकोनपणे पाळले जावे. तसेच ज्या ठिकाणचे गट नं आहेत त्या व्यतिरीक्त जर वाळूघाट असेल तर नियमाप्रमाणे वाळू लिलाव करावा यामुळे शासनाचा फायदा होईल व अवैध वाळू उत्खनन बंद होईल.
९. श्री. वसंत कदम, बीड, ता. जि. बीड.  
यांनी सांगितले की, सदर वाळूघाट लिलाव करण्यास हरकत नाही. तसेच लिलावाबाबतचे टेंडर लवकरात लवकर व्हावे.
१०. श्री. बाळासाहेब हिंगने, बीड, ता. जि. बीड.  
यांनी सांगितले की, सदर वाळूघाट लिलाव करण्यास हरकत नाही. तसेच लिलावाबाबतचे टेंडर लवकरात लवकर व्हावे.
११. श्री. अंकूष शेळके, नांदिवली, ता. शिरूर कासार, जि. बीड.  
यांनी सांगितले की, सदर वाळूघाट लिलाव करण्यास हरकत नाही.
१२. श्री. राहुल रामनाथ ठोंबरे, ता. शिरूर कासार, जि. बीड.  
यांनी सांगितले की, सदर वाळूघाट लिलाव करण्यास हरकत नाही.

१३. श्री. जयराम खेडकर, रा. शिरूर कासार, जि. बीड.

यांनी सांगितले की, सदर वाळुघाट लिलाव करण्यास हरकत नाही.

१४. श्री. विशाल किसनराव श्रीरंग, उपसरपंच, पोहनेर, ता. परळी वै., जि. बीड


यांनी सांगितले की, सदर वाळुघाट लिलाव करण्यास हरकत नाही. तसेच उप प्रादेशिक कार्यालय, जालना यांच्या प्राप्त ई-मेल संदर्भात श्री. विशाल यांनी खूलासा केला की, वाळु घाटासंबंधात ग्रामसभ्येमध्ये सगळ्यांना विश्वासात घेवून ठराव मंजूर झालेला आहे.

१५. श्री. सुभाष नाटकर, सरपंच, रा. डिग्रस, ता. परळी वै., जि. बीड

यांनी सांगितले की, सदर वाळुघाट लिलाव करण्यास हरकत नाही.

श्री. तुषार ठोंबरे, अप्पर जिल्हाधिकारी, बीड यांनी उपस्थितांना आश्वासित केले की, वाळू घाटांचा लिलाव नियमांचे पालन करून होईल. तसेच वाळूचे उत्खनन करताना पर्यावरणाची हानी होणार नाही याची सर्वतोपरी काळजी घेण्यात येईल. तसेच संबंधित ग्रामपंचायतीला आर्थिक लाभ देखील होईल तसेच यामुळे अवैध वाळू उत्खनन रोखण्यास मदत होईल.


श्री. सो. म. कुरमुडे, यांनी उपस्थितांना विचारले की, आणखी कोणाला कांही सुचना, आक्षेप मांडावयाचे असतील तर ते मांडू शकतात. परंतु सहभागीमधून कुठलीही सुचना टीप्पणी नसल्यामुळे अध्यक्ष तसेच उपस्थितांचे आभार मानले व सदर जाहीर लोक सुनावणी अध्यक्षांच्या परवानगीने संपन्न झाल्याचे जाहीर केले.

  
सो. म. कुरमुडे

(समन्वयक)

तथा


उप प्रादेशिक अधिकारी,  
म.प्र.नि. मंडळ, जालना.

  
डॉ. प्रविण जोशी

(सदस्य)

तथा

प्रादेशिक अधिकारी,  
म.प्र.नि. मंडळ, औरंगाबाद.

  
संतोष राजपुत

(अध्यक्ष)

तथा

अतिरीक्त जिल्हादंडाधिकारी बीड.



**MINUTES OF THE PUBLIC HEARING WITH RESPECT TO PROPOSED FOURTY NOS OF SAND BELTS IN GEORAI, MAJALGAON, PARLI VAI., ASHTI, SHIRUR KASAR TALUKAS OF BEED DISTRICT ON 11/02/2022, 11:30 AM AT. D.P.D.C. HALL, COLLECTOR OFFICE BEED.**

---

The public hearing in respect of proposed 40 nos Sand Belt in Georai, Majalgaon, Parli Vai., Ashti, Shirur Kasar Talukas of Beed District, proposed by District Mining Officer, Collector Office, Beed was conducted on 11<sup>th</sup> February, 2022 at 11:30 a.m. at. D.P.D.C. Hall, Collector Office, Beed.

The committee members present during the Public Hearing are as under-

- 1) **Shri. Santosh Raut**  
Additional District Magistrate, Beed - **Chairman**
- 2) **Dr. P.M. Joshi**  
Regional Officer, MPCB, Aurangabad - **Member**
- 3) **Shri. S.M. Kurmude**  
Sub Regional Officer,  
Maharashtra Pollution Control Board,  
Jalna - **Convener**

Shri S. M. Kurmude, Sub Regional Officer, MPCB, Jalna and Convener of the Public Hearing Committee welcomed Hon'ble Chairman and Member of the Public Hearing Committee, Other Government Officials and public who were present for Public Hearing and informed that as per the EIA Notification of Ministry of Environment, Forest & Climate Change, Govt. of India, (i.e. MoEFCC, Gol) dated 14<sup>th</sup> September, 2006 as amended on 1<sup>st</sup> December, 2009, it is mandatory to conduct prior public hearing to obtained Environment Clearance for certain projects which are covered in the schedule of the said Notification.

Shri S. M. Kurmude, Sub Regional Officer, MPCB, Jalna and Convener of the Public Hearing Committee informed that Project Proponent District Mining Officer, Collector Office, Beed submitted application for carrying out Public Hearing for proposed 40 nos Sand Belts at Georai, Majalgaon, Parli Vai., Shirur Kasar, Ashti Talukas of Beed District to Sub Regional Office, MPC Board, Jalna on 05/01/2022. Accordingly as per said Notification, 30 days in advance public notice was published in the local newspaper in Daily Sakal in Marathi and in English newspaper in the Times of India on 10<sup>th</sup> January 2022. The public were asked to send their suggestions/Views/objections regarding the proposed sand Ghats to Sub Regional Office, MPC Board Jalna via email, writing etc. No any suggestion/Views/Objection received to Sub Regional Office, Jalna up till date. But one E-mail received from Shri. Sundar Gamer to Sub Regional Officer, MPC Board, Jalna during Public Hearing regarding problems of salty water dug well in Pohner village, therefore the



sand tenders shall be processed by taking in confidence with villagers. The same is noted and incorporated in minutes of Public Hearings.

The documents pertaining to the information of above said Sand Ghats was placed at following Government offices for public information and study.

- Collector Office Beed.
- District Industrial Center Beed.
- Zilha Parishad Office Beed.
- Tahsil Offices- Georai, Majalgaon, Parli V., Ashti & Shirur Kasar.
- Grampanchayat Offices- Borgaon, Guntegav, Savargav, Hingangav, Borgavthadi, Gangawadi, Rajapur, Kathoda, Tapenimgav, Sangamjalgav, Savleshwar, Mhalaspimpalgav of Georai Taluka, Ridhori, Kawadgavthadi, Manjrath, Shaktitirth Limgav, Mogara of Majalgaon Taluka, Pohner, Digras, of Parali Taluka, Sangavi Ashti of Ashti Taluka, Nandewali, Nimgav Mayamba, Gajipur Gat, Kamleshwar Dhanora of Shirur Kasar Taluka.
- Sub Regional Office, MPC Board, Jalna.
- Regional Office, MPC Board, Aurangabad.
- MPC Board, (HQ), Mumbai.
- Environment Department, Mantralaya, Mumbai.
- Regional Office, Environment Department, Nagpur.

The Convener of the Public Hearing Committee asked to the present public to give their views, suggestions, objections about the above said Sand Belts during the Public Hearing that will be noted and submitted to Environment Department in the proceedings also he requested to the project proponent to give brief presentation about the sand Ghats and majors to be taken during sand excavation. This public hearing is conducted Talukawise with all precaution measures as per COVID-19 rules.

Accordingly, the Project Representative M/s. Rightsource Industrial Solutions Pvt. Ltd., Hyderabad and **Shri. Tushar Thombare**, Additional District Collector gave presentation on various aspects about the project which includes the details of project, environmental pollution, plans, devices, control measures to be taken thereof etc. Also mentioned that Instead of drilling and blasting opencast manual method will be adopted in the said mining. The equipments like only spade, ghamela will be used. The sand excavation will be done from dry riverbed only. For control of air pollution, water will be sprinkled regularly on the katcha road used for sand transportation and transportation will be carried out through tractor trolley by covering with tarpaulin. For control of noise pollution, the mining work and sand transportation will be carried out during the daytime only. For control of water pollution, the sand excavation will be carried out in the dry river bed only, the depth of mining pit will be kept above the river water level, the river flow will not be diverted for making the inactive ducts, vehicle washing will be prohibited in the river, care will be taken so as not to generate any effluent from the mining work, facility of mobile toilet will be provided to the workers, excavation will be avoided during the monsoon and flood due to which sand lifted can be recovered, to maintain the land environment, the

mining work will not be more than the capacity to which permission is given. Tree plantation will be developed near the river bank and nearby open space, for occupational health safety management, the mining operators will be provided with personal protective equipment's, first-aid kits will be provided at the mining site, care will be taken so as not to cause damage to the environment.

He also gives details of Sand Ghats as below-

### Taluka Georai-

Sr. No.	Name of Sand belt	Gat No.	Area (mtrs) LxWxD	Area (Hect)	Sand (Brass)
1	Borgaon Bu.-1	1,2,3	450x40x0.5	1.80	3180
2	Borgaon Bu.-2	170,172,174,176	1200x40x0.5	4.80	8481
3	Guntegaon	10,11,12,13	440x36x0.5	1.58	2799
4	Sawargaon Ni.,	28,29,3,4,8,9	750x45x1.0	3.38	11926
5	Hingangaon-1	52,53,54,2	950x50x0.8	4.75	13428
6	Hingangaon-2	11 To 15,17	790x50x0.8	3.95	11166
7	Borgaonthadi-1	40,41,43,46,47,48	980x45x0.7	4.41	10908
8	Borgaonthadi-2	1,2,4 To 9	900x55x0.7	4.95	12244
9	Gangawadi-1	354,355,356,294	900x55x1.0	4.95	17491
10	Gangawadi-2	329,284,283	300x60x1.0	1.80	6360
11	Rajapur-1	293,281,280	850x55x1.0	4.68	16519
12	Rajapur-2	8,9,10	900x55x1.0	4.95	17491
13	Rajapur-3	34,36,39,40,44	900x55x1.0	4.95	17491
14	Kathoda	2,6,7,8,10	1100x45x0.8	4.95	13993
15	Tapenimgaon	5	360x40x1.0	1.44	5088
16	Sangamjalgaon -1	39,40,43,45	750x50x0.8	3.75	10601
17	Sangamjalgaon -2	2/1,3,4,5	700x60x0.8	4.20	11873
18	Savleshwar	3,4,6,7,8,9,11	950x50x1.0	4.75	16784
19	Mhalaspimpalg aon	80,81,95,96,97, 1 To 5,12,13	1100x45x1.0	4.95	17491

### Taluka Majalgaon-

Sr. No.	Name of Sand belt	Gat No.	Area (mtrs) LxWxD	Area (Hect)	Sand (Brass)
1	Ridhori	177, 1 To 3,12,13,15 To 18	900x50x1.0	4.50	15901
2	Kawadgaodhad i	37 To 39,42,1,3,4,5	1250x30x0.8	3.75	10601
3	Manjarath-1	20,21,23,24,25,6,27	600x55x0.50	33000	5830



4	Manjarath-2	21,23,24,26,27,31,32	900x50x1.2	4.50	19081
5	Manjarath-3	34 To 40,43,49,51,52	1400x35x1.0	4.90	17314
6	Manjarath-4	58,59,62, Gayran	700x35x0.8	2.45	6926
7	Shukttirth Limgaon-1	5 To 10	1000x30x0.7	3.00	7420
8	Shukttirth Limgaon-2	19,20,24,25	800x25x0.5	2.00	3534
9	Mogra	325,328,330,334	700x25x0.7	1.75	4329

### Taluka Parli Vai.-

Sr. No.	Name of Sand belt	Gat No.	Area (mtrs) LxWxD	Area (Hect)	Sand (Brass)
1	Pohner-1	Gayran 222 To 224	1000x48x1.5	4.8	25442
2	Pohner-2	Gavthan 2 To 4	1000x35x1	3.5	12367
3	Pohner-3	5,6,23,24	1000x50x1.5	5.0	26502
4	Pohner-4	25,26,27	900x50x1.5	4.5	23852
5	Digras-1	10 To 12,1,2,20,21,23,29	700x55x2.1	3.9	28569
6	Digras-2	30,35,39,40,42,43,44,47, 48,51 To 57,60,61	800x50x2.5	4.0	35336
7	Digras-3	62 To 66,69 To 65,69	650x50x2.1	3.3	24117

### Taluka Ashti-

Sr. No.	Name of Sand belt	Gat No.	Area (mtrs) LxWxD	Area (Hect)	Sand (Brass)
1	Sangvi Ashti	374,375,386,387,401,419 ,422,423,424,433,434,44 6,465 To 469,472,473,474	700x50x0.7	3.5	8657

### Taluka Shirur Kasar-

Sr. No.	Name of Sand belt	Gat No.	Area (mtrs) LxWxD	Area (Hect)	Sand (Brass)
1	Nandivali	5,19,20,21	350x30x0.6	1.05	2226
2	Nimgaon Mayanba	881 To 886,916 To 925	600x25x0.6	1.5	3180
3	Gajupur Gat	201,203,204,205,206	500x25x0.7	1.25	3092
4	Kamleshwar Dhanora	1	400x25x0.7	1	2473

The above information is recorded and included in brief in the minutes.



Shri S. M. Kurmude, Sub Regional Officer, MPCB, Jalna and Convener of the Public Hearing Committee requested to the present public to give their any views, Objections/Suggestions for which reply will be given through the project proponent. Before asking any questions requested to give their name & name of village.

During the Public Hearing Following Views/Suggestions/Objection raised by public present during public hearing-

1. **Shri. Amol Bhaskarrao Rajapurkar, Rajapur, Tal. Georai, Dist. Beed.**  
He said that, there is no objection for the sand Ghats
2. **Shri. Dnyaneshwar Kalyan Ude, Savleshwar, Tal. Georai, Dist. Beed.**  
He said that, there is no objection for the sand Ghats
3. **Shri. Sandip Babasahe Jadhav, Borgaon Bu., Tal. Georai, Dist. Beed.**  
He said that, Borgaon Bu., is a rehabilitated village. As there is only one road in the village, another alternative road for sand transportation should be constructed. And the Gram Panchayat should get benefit from the sand auction.
4. **Shri. Jalinder Pisal, Georai, Tal. Georai, Dist. Beed.**  
He said that, there is no objection for the sand Ghats
5. **Shri. Rameshwar Dake, Mhalaspimpalgaon, Tal. Georai, Dist. Beed.**  
He said that, there is no objection for the sand Ghats
6. **Shri. Akshay Pawar, Georai, Tal. Georai, Dist. Beed.**  
He said that, there is no objection for the sand Ghats
7. **Shri. Kanetnath Nagare, Sangamjalgaon, Tal. Georai, Dist. Beed.**  
He said that, there is no objection for the sand Ghats
8. **Shri. Yashwant Nagare, Sangamjalgaon, Tal. Georai, Dist. Beed.**  
He said that, there is no objection for the sand Ghats. But all the rules regarding environment should be strictly followed. No any sand ghat other than mentioned shall be excavated without permission. Which will prohibit for illegal sand mining ultimately Government will be additionally benefited.
9. **Shri. Vasant Kadam, Beed, Tal.& Dist. Beed.**  
He said that, there is no objection for the sand Ghats. Also, the tender for the auction should be floated as soon as possible.
10. **Shri. Balasaheb Hingane, Beed, Tal. & Dist. Beed**  
He said that, there is no objection for the sand Ghats. Also, the tender for the auction should be floated as soon as possible.
11. **Shri. Ankush Shelke, Nandivali,**  
He said that, there is no objection for the sand Ghats
12. **Shri. Rahul Ramnath Thombare, Shirur Kasar, Tal. Shirur Kasar, Dist. Beed.**

He said that, there is no objection for the sand Ghats

**13. Shri. Jayram Khedkar, Shirur Kasar, Tal. Shirur Kasar, Dist. Beed.**

He said that, there is no objection for the sand Ghats

**14. Shri. Vishal Kisanrao Shrirang, Upsarpanch, Pohner, Tal. Parli Vai., Dist. Beed.**

He said that, there is no objection for the sand Ghats

Further he replied w.r.t. E-mail received to Sub Regional Office, Jalna, from Shri. Gamer that, there is no problem from villagers to auction from the said sand ghat, as Gramsabha has passed resolution after considering views of villagers and also taken in confidence.


**15. Shri. Subhash Natkar, Sarpanch, Digras, Tal. Parli Vai., Dist. Beed.**


He said that, there is no objection for the sand Ghats


Shri. Tushar Thombare, Additional District Collector assured the present public that, the auction of sand ghats shall be carried out after complying with all Environmental Rules and regulations. Also, every possible effort will be made to ensure that the environment is not harmed while excavating sand. It will also financial benefited to the concerned gram panchayats. Further he has promoted to villagers to help in stoppage of illegal sand mining, so that it will be more benefited to the Government.

Shri S. M. Kurmude, Convener of the Public Hearing Committee, asked the participants to raise suggestions, objections if any. There was no response. the Convener of said hearing gave vote of thanks to the concerned and with the permission of the Chairman of said public hearing, declared that the working of said hearing is concluded.

The meeting ended extending thanks to the Chair.

  
**S. M. Kurmude**  
Convener  
And  
Sub Regional Officer  
M.P.C.Board, Jalna

  
**Dr. Pravin Joshi**  
Member  
And  
Regional Officer,  
M.P.C. Board, Aurangabad

  
**Santosh Raut**  
Chairman  
And  
Additional District Magistrate  
Beed